

STRATEGIA DE DEZVOLTARE A COMUNEI SĂLCIOARA 2021-2027



Cuvânt înainte

Dragi și stimați cetățeni ai comunei Sălcioara

În contextual unei analize ample, am ținut cont de factorul uman care este elementul principal în identificarea nevoilor și oportunităților de care are nevoie comuna noastră și tocmai de aceea vreau să vă mulțumesc că m-ați sprijinit și ajutat de fiecare data să găsesc soluțiile cele mai bune și oportunitățile necesare pentru a continua dezvoltarea din toate punctele de vedere a localității în care locuim și pe care o reprezentăm cu mândrie.

Proiectele pe care ni le dorim cât și cele care sunt cuprinse în Strategia de Dezvoltare a comunei vizează îmbunătățirea calității vieții și creșterea nivelului de trai.

Această Strategie de Dezvoltare este realizată prin mobilizarea noastră, cu sprijinul Dumneavoastră și a aparatului de specialitate din cadrul Primăriei și Consiliului Local. Astfel, împreună ne vom bucura de o infrastructură stradală modernă, de rețea de apă și canalizare, de amenajarea școlilor și grădinițelor ce vor fi dotate corespunzător, de extinderea rețelelor electrice și de iluminat public, precum și celelalte investiții necesare comunității noastre.

Astfel, împreună ne vom bucura de o infrastructură stradală dezvoltată, vom fi fericiți să vedem cum copiii sau nepotii noștri învață să lucreze cu tehnologia modernă sau cum vom putea să folosim sistemul de canalizare și epurare al apei potabile.

Ca primar al comunei Sălcioara vă mulțumesc că m-ați sprijinit până acum și am încredere totală că și de acum înainte vom forma o adevărată echipă și împreună vom sărbători finalizarea oricărui proiect evidențiat în strategia de dezvoltare locală.

Cu respect pentru fiecare dintre Dumneavoastră,

Primar comuna Sălcioara

Pârvu Valentin

Cuprins

INTRODUCERE	4
Metodologia de elaborare a strategiei de dezvoltare 2021-2027	7
Trasarea obiectivelor și stabilirea strategiei de dezvoltare	9
CONTEXT	10
ANALIZA SOCIO -ECONOMICĂ	Error! Bookmark not defined.
DEMOGRAFIE	26
ECONOMIE	40
SĂNĂTATE	45
EDUCAȚIE	48
AGRICULTURA	50
FOND FUNCJAR	52
TURISMUL	55
CULTURA	57
MEDIU	58
SOCIAL	60
TERITORIU	62
INFRASTRUCTURA	65
ANALIZA SWOT	67
TERITORIU	68
DEMOGRAFIE	69
EDUCAȚIE	70
SOCIAL	71
AGRICULTURĂ	72
ECONOMIE	73
INFRASTRUCTURĂ	74
SĂNĂTATE	75
CULTURĂ	76
MEDIU	77
TURISM	78
VIZIUNEA	79
OBIECTIVE STRATEGICE ȘI SPECIFICE	80
Prioritizarea proiectelor pentru perioada 2021-2027	86
PORTOFOLIUL DE PROIECTE	87
CONCLUZII	92
SURSE DE INFORMARE	93

INTRODUCERE

Strategia de dezvoltare durabilă a localității este documentul prin care sunt analizate resursele locale în vederea gestionării acestora în cel mai eficient mod posibil pe termen scurt, mediu și lung. Planificarea strategică are ca punct de pornire inventarierea resurselor și potențialului economic, social și demografic. Inventarierea acestora se face atât pentru prezent, cât și pentru trecut, în vederea învățării din experiențele anterioare, precum și pentru a putea obține prognoze în funcție de diferiți indicatori. A planifica strategic înseamnă a lua în calcul astfel de factori ce pot influența localitatea în mod pozitiv sau negativ, pentru a adopta politici de valorificare a celor pozitivi și de preîntâmpinare sau de minimizare a celor negativi.

Planificarea strategică este un proces în mai multe etape, prin care comunitatea poate să-și creeze imaginea viitorului pornind de la condițiile prezente de potențial și resurse, trasând căi de realizare a aceluși viitor. Planificarea strategică reprezintă unul din instrumentele pe care comunitățile locale îl pot utiliza pentru a avea certitudinea că politicile și programele prognozate corespund așteptărilor cetățenilor și necesităților de dezvoltare durabilă.

Astfel, planificarea strategică trebuie echilibrată în funcție de resursele existente sau viitoare ale localității. Utilizarea acestora în mod coerent și eficient dă posibilitatea administrației publice locale să reziste economic și demografic pe toată durata planificată, să își maximizeze rezultatele prin folosirea inteligentă a tuturor resurselor de care dispune și să ofere un prag mai înalt de plecare pentru următorul orizont de timp.

Odată cu aderarea României la Uniunea Europeană se întrevăd numeroase posibilități de finanțare a unor proiecte de dezvoltare locală. Din acest motiv, prin implementarea strategiilor de dezvoltare, România urmărește să ajungă la un nivel de trai similar cu celelalte state membre ale Uniunii Europene. Termenul de realizare a strategiei trebuie să corespundă celui de-al doilea exercițiu financiar UE în România, de aceea am ales o planificare pe perioada 2021 – 2027. În esență, acest tip de strategie reprezintă baza coordonării investițiilor multianuale și a pregătirii administrației publice locale pentru absorbția fondurilor europene planificate pentru perioada 2021-2027.

Strategia de dezvoltare asigură în sens larg îndeplinirea obligațiilor asumate de România în calitate de stat membru al Uniunii Europene, în conformitate cu Tratatul de aderare, precum și implementarea principiilor și a obiectivelor impuse de Comisia Europeană.

De ce este necesară o strategie de dezvoltare?

Strategia de dezvoltare locală este un document prin care se stabilesc necesitățile, activitățile și resursele locale specifice pentru dezvoltarea comunităților rurale. Astfel, strategia este parte a gândirii pe termen lung asupra viitorului regiunii sau localității în cauză. Elaborarea strategiilor de dezvoltare locală și micro-regională reprezintă unul din pașii cei mai importanți care susțin procesele de dezvoltare locală și micro-regională.

Prin strategia de dezvoltare locală se dorește o eficientizare a modului în care autoritățile publice locale ajung să soluționeze probleme precum:

- gestionarea eficientă a resurselor financiare;
- promovarea localității atât la nivel național, cât și internațional;
- atragerea de fonduri externe (fonduri structurale, investiții), în vederea finanțării proiectelor investiționale ce se doresc a fi implementate.

Un alt aspect foarte important al strategiei de dezvoltare locală este că aceasta are și rolul de a stabili direcțiile de dezvoltare, ritmul și scara acestei dezvoltări. Consiliul local, respectiv Primăria, vor avea astfel un instrument cu ajutorul căruia își vor putea planifica implementarea pachetului de politici, de programe și proiecte pe un termen mediu, dar și un termen lung, astfel ce nu s-a atins urmează a se atinge pe viitor.

Nu în ultimul rând, din faptul că România este Stat Membru al UE, decurge și necesitatea ca politicile naționale să fie coordonate cu cele europene. Strategia de dezvoltare are tocmai acest rol, de a identifica direcțiile la nivel european, național, regional pentru ca acestea să se transpună și local.

Strategia este documentul care ne focalizează, ne îndreaptă spre o dezvoltare durabilă și care ne ajută să folosim capacitatea comunității noastre, perseverența, profesionalismul, abilitățile, reconcilierea indiferent de convingerile politice sau profesionale, indiferent de vârstă, educație sau poziție socială, odată cu punerea în practică a strategiei ne asigurăm și succesul în realizarea obiectivului „un viitor mai bun”.

Contextul dezvoltării durabile

Conceptul de dezvoltare durabilă reprezintă rezultatul unei abordări integrate a factorilor politici și decizionali, în care protecția mediului și creșterea economică pe termen lung sunt considerate complementare și reciproc dependente. O comunitate, oricare ar fi ea, nu poate concepe o dezvoltare în lipsa unei viziuni asupra direcțiilor spre care această comunitate dorește și poate să se îndrepte. Plecând de la premisele conștientizării situației actuale și trecând prin analiza punctelor tari, a punctelor slabe, a oportunităților și a amenințărilor, am realizat o strategie reală de dezvoltare, strategie care să fundamenteze modul în care comunitatea își utilizează atât resursele existente, cât și cele care urmează a fi generate.

Dezvoltarea durabilă înseamnă în primul rând asigurarea unei calități mai bune a vieții pentru cetățeni, în prezent, dar și pentru generațiile viitoare. Dezvoltarea durabilă reprezintă recunoașterea

faptului că economia, mediul și bunăstarea socială sunt interdependente și anume faptul că un mediu afectat din punct de vedere al calității va influența negativ, mai devreme sau mai târziu, dezvoltarea economică și mai ales calitatea vieții fiecăruia dintre noi.

Dezvoltarea durabilă îmbină aspectele sociale, economice și de ordin natural, fiind împărțită în două mari probleme ale comunităților: capacitatea de a crea și capacitatea de a distruge.

Prin dezvoltare durabilă putem înțelege și realizarea unui echilibru între dezvoltarea economică, cea socială și protecția mediului înconjurător. Conform viziunii dezvoltării durabile, progresul integrează obiective imediate și pe termen lung, acțiuni locale și globale, probleme economice și de mediu, toate fiind inseparabile. Dezvoltarea durabilă urmărește și încearcă să găsească un cadru teoretic stabil pentru luarea deciziilor în orice situație în care se regăsește un raport de tipul om/mediu, fie că e vorba de mediul înconjurător, economic sau social.

Dezvoltarea durabilă înseamnă și asigurarea satisfacerii nevoilor de bază ale oamenilor: locuințe, străzi sigure, oportunitatea de împlinire prin educație, informare, participare, sănătate și loc de muncă. Toate acestea cumulate necesită o economie puternică, sănătoasă, capabilă să creeze mijloacele necesare satisfacerii acestor nevoi, atât în prezent cât și pe viitor.

Dezvoltarea durabilă se derulează pe fondul unor principii majore ce o caracterizează:

- preocuparea pentru echitate și corectitudine între țări și între generații;
- viziunea de lungă durată asupra procesului dezvoltării;
- gândirea sistemică, interconexiunea între economie, societate și mediu.

Metodologia de elaborare a strategiei de dezvoltare 2021-2027

Metodologia de elaborare a strategiei ia în considerare schimbările și provocările regionale, naționale și europene. În scopul de a răspunde provocărilor viitoare, strategia încearcă să identifice într-o abordare pragmatic unde suntem în prezent, către ce ne îndreptăm și cum putem ajunge acolo. În acest sens, strategia de dezvoltare a localității are ca bază următoarele **etape - cheie**:

1. Analiza contextului socio-economic și stabilirea profilului localității

În această fază s-au delimitat domeniile de interes ce influențează activitatea economică și socială a localității. Strategia de dezvoltare presupune analizarea acestor domenii de interes și stabilirea de obiective în vederea dezvoltării acestora. Toate domeniile de interes sunt interdependente și se influențează reciproc.

Prin urmare, analiza domeniilor de interes s-a realizat în această primă fază pentru a se determina profilul localității. În acest sens au fost colectate și prelucrate date statistice, lucrări de specialitate, studii științifice, rapoarte, monografii ș.a.

Datele statistice colectate au fost furnizate de către Institutul Național de Statistică- Baze de date statistice - Tempo - Online Serii de timp, <http://statistici.insse.ro:8077/tempo-online/>, Recensământul Populației și al Locuințelor 2011, <http://www.recensamantromania.ro/>, Oficiul Național al Registrului Comerțului, <http://www.onrc.ro/index.php/ro/>, Ministerul Agriculturii și Dezvoltării Rurale, <http://www.madr.ro/ro/agricultura.html>, Primăria localității, P.U.G. comună și rapoarte privind studii de sol furnizate de Primăria comunei.

Rapoartele utilizate au fost furnizate de Agenția Națională pentru Protecția Mediului, Agenția Județeană pentru Ocuparea Forței de Muncă, Direcția Generală de Asistență Socială și Protecția Copilului, Direcția Județeană de Statistică, toate acestea se regăsesc și la sursele de informare cu precizarea fiecărui site.

Pentru interpretarea tuturor datelor utilizate s-au folosit formule de calcul și grafice complexe, analize pe ani pentru a se putea stabili traiectorii și analize comparative ale indicatorilor la nivel național, regional, județean și local și pentru a se stabili contextul concret și discrepanțele sau asemănările la nivel micro și la nivel macro.

2. Analiza SWOT a domeniilor de interes

Obținându-se profilul localității următoarea fază a strategiei de dezvoltare este realizarea analizei SWOT pentru domeniile de interes.

Analiza SWOT reprezintă o analiză a punctelor tari, a punctelor slabe, a oportunităților și a amenințărilor, analiză creată și utilizată ca instrument de formulare a strategiilor de dezvoltare.

Acronimul SWOT provine din limba engleză de la inițialele *Strengths*- Puncte Tari, *Weaknesses*- Puncte Slabe, *Opportunities*- Oportunități, *Threats*- Amenințări.

Analiza SWOT este de fapt o tehnică prin care se pot identifica punctele tari și punctele slabe și se pot examina oportunitățile și amenințările unui proiect, ale unei acțiuni sau ale unui document.

Punctele forte și punctele slabe țin exclusiv de mediul intern al localității și de resursele acesteia, în timp ce oportunitățile și amenințările vin ca o influență a mediului extern.

În general, analiza SWOT ajută la proiectarea unei viziuni de ansamblu asupra situației curente. Ea funcționează ca și “schelet” al localității și evaluează în același timp factorii de influență interni și externi, precum și poziționarea în raport cu situația de la nivel județean, regional sau național, cu scopul de a pune în lumină punctele tari și punctele slabe ale localității, în relație cu oportunitățile și amenințările existente la un moment dat.

Cel mai important mesaj pe care îl transmite analiza SWOT, este acela că procesul decizional include următoarele elemente prioritare:

- construiește pe Punctele Tari
- elimină Punctele Slabe
- exploatează Oportunitățile
- îndepărtează Amenințările

Punctele Tari - cuprind aspectele pozitive interioare ale proiectului respectiv, sunt factori care fac ca domeniul să aibe un avantaj competitiv, sunt resurse, capacități și competențe de baza pe care localitatea le are în posesie și pe care le poate utiliza în mod eficient pentru a-și atinge obiectivele.

Punctele Slabe - cuprind aspectele negative interioare ale proiectului respectiv care odată identificate se caută a fi corectate, un punct slab reprezintă o limitare, un defect la nivelul localității care o va impiedica în realizarea obiectivelor sale: capacități inferioare, resurse insuficiente în comparație cu concurența.

Oportunitățile - cuprind conjuncturile exterioare pozitive pentru proiectul respectiv, includ orice perspectivă favorabilă la nivel de localitate cu atragere de proiecte și de fonduri, include o tendință, o piață, o schimbare sau o nevoie trecută, care susține cererea pentru un produs sau serviciu și permite autorităților să-și consolideze poziția concurențială.

Amenințările - cuprind conjuncturile externe negative pentru proiectul respectiv, o amenințare include orice situație nefavorabilă, tendință sau modificare iminentă la nivelul localității, care este dăunătoare sau pune în pericol capacitatea autorităților de a concura. Amenințarea poate lua forma unei bariere, a unei constrângeri, sau orice altceva care ar putea cauza probleme, daune, prejudicii localității.

Etapa preliminară a analizei SWOT reprezintă un element fundamental, fiind necesară prezentarea unei descrieri a cadrului general al situației existente pentru ca în cadrul pașilor ce urmează a fi discutați toți participanții să aibă o “bază comună”.

Avantajele analizei SWOT:

- Este simplu de realizat
- Necesită puțin timp
- Conduce la apariția de idei noi

- E o bună sursă de informare
- Reprezintă baza planificării strategice
- Ajută la depășirea problemelor și reajustarea obiectivelor
- E un bun instrument de prognoză

Trebuie avut în vedere că analiza SWOT este o analiză orientativă și își poate dovedi eficiența doar dacă sunt luate măsuri în funcție de rezultatele și concluziile la care s-a ajuns.

Deosebita importanță a matricii SWOT este redată de faptul că numai pe baza acesteia se pot identifica probleme și nevoi, precum și resurse de care localitatea dispune în vederea trasării unor obiective.

Trasarea obiectivelor și stabilirea strategiei de dezvoltare

Operațiunea de stabilire a obiectivelor este un proces complex ce implică analiza tuturor datelor prezentate până în această fază precum și consultarea contextului în care se va situa strategia de dezvoltare a localității. Contextul, privit de sus în jos, este stabilit de către documentele strategice elaborate de la nivelul cel mai înalt până la cel mai scăzut și specific nivel. Astfel, vorbim de contextul european, contextul național, contextul regional și contextul județean. Este deosebit de important pentru căpătarea unei imagini de ansamblu și stabilirea unei viziuni, cunoașterea politicilor avute în vedere la niveluri superioare.

Având în spate toate aceste informații se poate trece la formularea unei viziuni, a unui punct terminus stabilit pentru sfârșitul perioadei programate pentru strategia de dezvoltare locală. Aceasta este ținta finală înspre care se vor direcționa resursele și eforturile comunității.

Odată identificată viziunea strategiei de dezvoltare locală, următorul pas este de a găsi mijloacele prin care se poate ajunge în acel punct viitor și realist înocmit. Astfel, pe baza analizelor realizate asupra domeniilor de interes și în funcție de contextul politicii mediului extern al localității se vor stabili obiectivele.

Obiectivele sunt grupate pe 11 domenii de interes, domenii interdependente, domenii ce trebuie controlate și dezvoltate:

Domeniul de interes 1: Demografie

Domeniul de interes 2: Economie

Domeniul de interes 3: Sănătate

Domeniul de interes 4: Educație

Domeniul de interes 5: Agricultură

Domeniul de interes 6: Turism

Domeniul de interes 7: Cultură

Domeniul de interes 8: Mediu instituțională

Domeniul de interes 9: Social

Domeniul de interes 10: Teritoriu

Domeniul de interes 11: Infrastructură

Obiectivele aferente acestor domenii de interes se împart în două categorii:

- Obiective strategice
- Obiective specifice

Obiectivele strategice reprezintă prioritățile de dezvoltare în vederea îndeplinirii viziunii.

Obiectivele specifice reprezintă măsuri ce pot fi luate în vederea atingerii unui obiectiv specific.

Obiectivele sunt formulate astfel încât să răspundă la problemele identificate în timpul realizării diagnozei socio-economice, a analizei SWOT, a problemelor ridicate de către unitatea administrativ teritorială și nu în ultimul rând pe baza informațiilor deținute de către autoritățile administrației publice locale.

Odată identificate și structurate, obiectivele vor reda în final un plan de acțiune al localității.

CONTEXT

1. Contextul European

Contextul strategic la nivel european este reprezentat de tratatele Uniunii Europene și recomandările sau directivele trasate de aceasta statelor sale membre.

În cadrul următorului buget pe termen lung al UE pentru 2021-2027, Comisia propune modernizarea politicii de coeziune, principala politică de investiții a UE.

Cinci priorități investiționale:

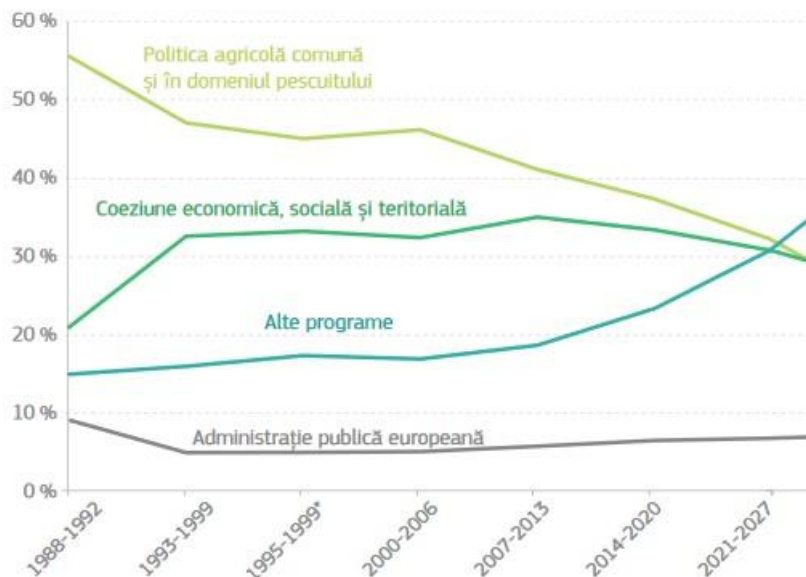
Investițiile în dezvoltare regională se vor axa mai ales pe obiectivele 1 și 2. Acestor priorități li se vor aloca 65 % - 85 % din resursele FEDR și ale Fondului de coeziune, în funcție de prosperitatea relativă a statelor membre.

1. **Europă mai inteligentă**, prin inovare, digitalizare, transformare economică și sprijinirea întreprinderilor mici și mijlocii
2. **Europă mai verde**, fără emisii de carbon, punerea în aplicare a Acordului de la Paris și investiții în tranziția energetică, energia din surse regenerabile și combaterea schimbărilor climatice
3. **Europă conectată**, cu rețele strategice de transport și digitale
4. **Europă mai socială**, pentru realizarea pilonului european al drepturilor sociale și sprijinirea calității locurilor de muncă, a învățământului, a competențelor, a incluziunii sociale și a accesului egal la sistemul de sănătate
5. **Europă mai apropiată de cetățenii săi**, prin sprijinirea strategiilor de dezvoltare conduse la nivel local și a dezvoltării urbane durabile în UE.

Politica de coeziune continuă investițiile în toate regiunile, pe baza a 3 categorii (mai puțin dezvoltate, în tranziție, mai dezvoltate). Metoda de alocare a fondurilor se bazează încă, în mare măsură, pe PIB-ul pe cap de locuitor. Se introduc noi criterii (șomajul în rândul tinerilor, nivel scăzut de educație, schimbări climatice și primirea și integrarea migranților), pentru a reflecta mai bine realitatea de pe teren. Regiunile ultraperiferice vor beneficia în continuare de sprijin special de la UE. Politica de coeziune continuă să sprijine strategiile de dezvoltare conduse la nivel local și să autonomizeze gestionarea fondurilor de către autoritățile locale. Crește și dimensiunea urbană a politicii de coeziune, prin alocarea

a 6 % din FEDR dezvoltării urbane durabile și printr-un nou program de colaborare în rețea și de consolidare a capacităților dedicat autorităților urbane, sub denumirea Inițiativa urbană europeană.

Evoluția bugetară a celor mai importante direcții de politică



Sursă: Comisia Europeană

*Ajustat cu ocazia extinderii din 1995

Conform Comisiei Europene, pentru întreprinderile și antreprenorii care beneficiază de sprijinul UE, noul cadru oferă mai puțină birocrație și modalități mai simple de solicitare a plăților, prin utilizarea opțiunilor simplificate în materie de costuri. Pentru facilitarea sinergiilor, un cadru unic de reglementare acoperă în prezent 7 fonduri UE implementate în parteneriat cu statele membre („gestionare partajată”). Comisia propune, de asemenea, controale mai relaxate la programele cu istoric bun, o mai mare încredere în sistemele naționale și extinderea principiului „auditului unic”, pentru a evita suprapunerea verificărilor.

Un cadru mai flexibil

Noul cadru reunește stabilitatea necesară planificării investițiilor cu nivelul corespunzător de flexibilitate bugetară, pentru a face față unor evenimente neprevăzute. O evaluare intermediară va determina dacă este nevoie de modificarea programelor pentru ultimii doi ani ai perioadei de finanțare, pe baza priorităților emergente, a executării programelor și a celor mai recente recomandări specifice fiecărei țări.

În anumite limite, se vor permite transferuri de resurse în cadrul programelor fără a fi necesară o aprobare oficială a Comisiei. O dispoziție specifică facilitează mobilizarea de fonduri UE începând din prima zi, în caz de dezastru natural.

O legătură mai strânsă cu Semestrul European și cu guvernarea economică a Uniunii

Politica de coeziune sprijină reformele pentru crearea unui mediu favorabil investițiilor, în care întreprinderile pot să prospere. Se va asigura deplină complementaritate și coordonare cu Programul de sprijin al reformei, în forma sa nouă și consolidată.

În perioada bugetară, recomandările specifice fiecărei țări (RST) formulate în contextul semestrului european vor fi luate în considerare de două ori: la început, pentru conceperea programelor din cadrul politicii de coeziune, și apoi în cadrul evaluării intermediare. Pentru a stabili condițiile propice creșterii economice și creării de locuri de muncă, noile condiții favorizante vor contribui la înlăturarea obstacolelor din calea investițiilor. Aplicarea lor va fi monitorizată pe întreaga perioadă financiară.

Mai multe oportunități pentru sinergii în setul UE de instrumente bugetare

Cadrul de reglementare unic care acoperă fondurile politicii de coeziune și Fondul pentru azil și migrație vor facilita crearea de strategii de integrare a migranților la nivel local sprijinite prin resurse UE utilizate în sinergie; Fondul pentru azil și migrație se va concentra pe nevoile pe termen scurt ale migranților în momentul sosirii, în timp ce politica de coeziune va sprijini integrarea lor socială și profesională. În afara cadrului unic de reglementare, vor fi facilitate sinergii cu alte instrumente UE, cum ar fi politica agricolă comună, Orizont Europa, programul LIFE sau Erasmus +.

Interreg: eliminarea obstacolelor transfrontaliere și sprijinirea proiectelor interregionale pentru inovare

Cooperarea interregională și transfrontalieră va fi facilitată de noua posibilitate ca o regiune să utilizeze părți din propria alocare pentru a finanța proiecte în altă parte a Europei, împreună cu alte regiuni.

Noua generație a programelor de cooperare interregională și transfrontalieră („Interreg”) va ajuta statele membre să depășească obstacolele transfrontaliere și să dezvolte servicii comune. Comisia propune un nou instrument pentru regiunile de frontieră și pentru țările dornice să-și armonizeze cadrele juridice, denumit Mecanismul transfrontalier european.

Pornind de la succesul acțiunii pilot din 2014-2020, Comisia propune crearea Investițiilor interregionale pentru inovare. Regiunile cu active corespunzătoare de „specializare inteligentă” vor fi sprijinite mai mult pentru alcătuirea clusterelor paneuropene în sectoare prioritare precum datele masive (big data), economia circulară, sistemele avansate de fabricație sau securitatea cibernetică.

Norme consolidate pentru investițiile UE cele mai performante

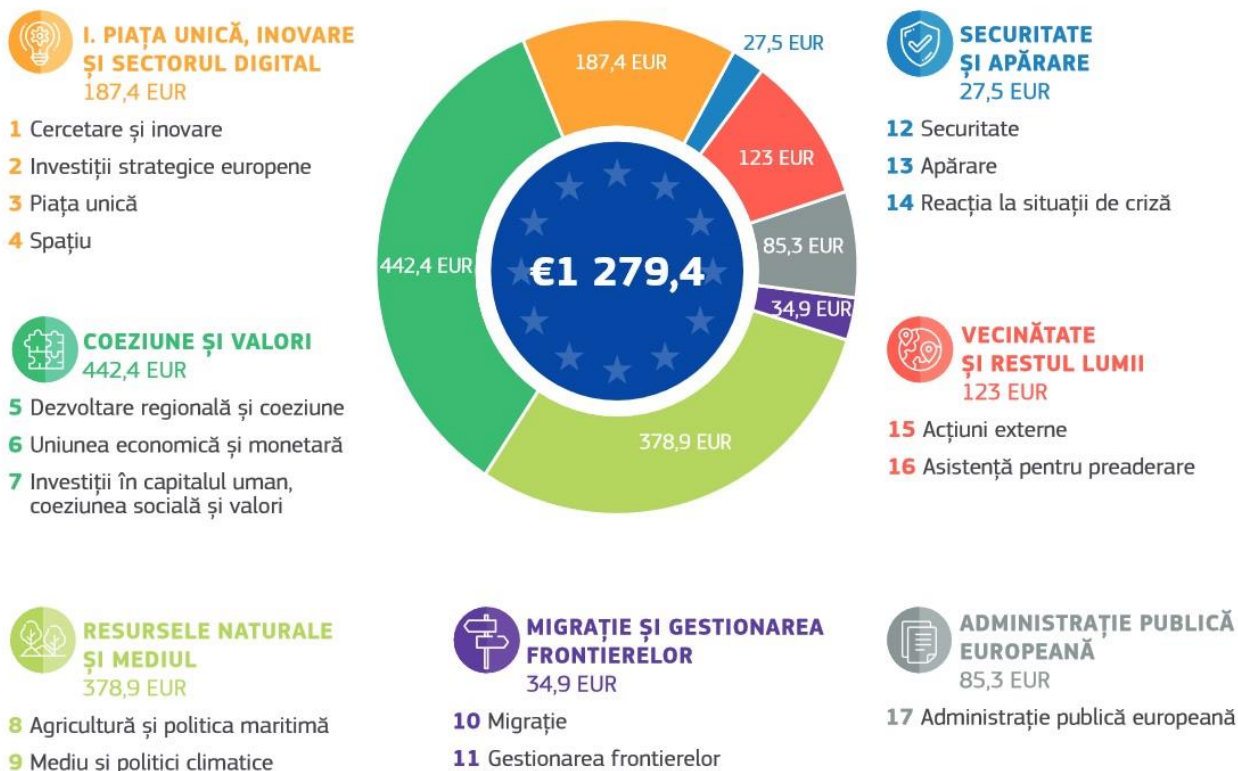
Toate programele își vor menține cadrul de performanță cu obiective cuantificabile (numărul de locuri de muncă create sau accesul suplimentar la rețele în bandă largă). Noul cadru instituie un bilanț anual al performanței, sub forma unui dialog politic între autoritățile programului și Comisie. Performanța programelor va fi evaluată și cu ocazia evaluării intermediare. Din motive de transparență și pentru ca cetățenii să poată urmări progresele înregistrate, statele membre vor trebui să raporteze toate datele de implementare o dată la două luni, iar platforma de date deschise privind coeziunea va fi actualizată automat.

Utilizarea mai intensă a instrumentelor financiare

Conform Comisiei Europene, granturile pot fi eficient completate de instrumentele financiare, care au efect potențator și sunt mai apropiate de piață. În mod voluntar, statele membre vor putea să transfere o parte din resursele politicii lor de coeziune către noul fond InvestEU gestionat la nivel central, ca să acceseze garanția furnizată de bugetul UE. Va fi mai ușor să se combine granturile și instrumentele financiare. Noul cadru include și dispoziții speciale pentru a atrage mai mult capital privat.

NOUL CADRU FINANCIAR MULTIANUAL 2021-2027 UN BUGET PENTRU O UNIUNE CARE PROTEJEAZĂ, CAPACITEAZĂ ȘI APĂRĂ

În miliarde EUR – prețuri curente



Implementarea politicii de coeziune 2021 - 2027 în România

În propunerea Comisiei Europene pentru bugetul 2021-2027, România are alocate 27 miliarde de euro prin politica de coeziune, ceea ce înseamnă cu 8% în plus față de actuala perioadă.

Prioritățile naționale de investiții pentru finanțarea din Fondurile Europene post-2020 se regăsesc în tabelul de mai jos:

OP 1 - O EUROPĂ MAI INTELIGENTĂ			
OP 1. CERCETARE ȘI INOVARE	Obiectiv Specific Dezvoltarea capacităților de cercetare și inovare și adoptarea tehnologiilor avansate	1. Integrarea ecosistemului CDI național în Spațiu de Cercetare European (European Research Area)	1.1 Integrarea organizațiilor CDI românești în programe de colaborare transfrontaliere și internaționale (Sinergii Horizon Europe, Piața Unică, Interreg etc.) –

			<p>intervenții naționale/regionale</p> <p>1.2 Dezvoltarea și utilizarea infrastructurii de CDI – intervenții naționale/regionale</p>
		2. Crearea unui sistem atractiv de inovare în industrie, pentru toate tipurile de inovare (de produs, de proces, organizațională și de marketing)	<p>2.1 Consolidarea capacității CDI a întreprinderilor și promovarea colaborării între organizațiile CDI și mediul de afaceri – intervenții naționale/regionale</p> <p>2.2 Susținerea proceselor de transfer tehnologic pentru creșterea gradului de inovare a întreprinderilor – intervenții naționale</p>
		3. Sprijinirea creării de noi companii inovative și creșterea ratei de supraviețuire a acestora	<p>3.1 Dezvoltarea unui ecosistem antreprenorial care favorizează apariția și maturizarea start-up/spin-off inovative – intervenții regionale</p> <p>3.2 Dezvoltarea serviciilor aferente infrastructurilor de sprijin a afacerilor (incubatoare, acceleratoare etc.) – intervenții regionale</p>
		4. Consolidarea CDI în domeniul sănătății	4.1 Dezvoltarea capacității de cercetare/inovare și adoptarea sistemelor SMART în sănătate – intervenții naționale
OP 1. DIGITALIZARE	Obiectiv Specific Fructificarea avantajelor digitalizării, în beneficiul cetățenilor, al companiilor și al guvernelor	5. Creșterea gradului de digitizare a serviciilor publice pentru societatea românească	<p>5.1 Implementarea măsurilor pentru dezvoltarea serviciilor de e-guvernare (evenimente de viață) – intervenții naționale</p> <p>5.2 Digitalizare în administrația publică și competențe digitale avansate – intervenții naționale</p> <p>5.3 Digitizarea serviciilor publice la nivel local – intervenții regionale</p>
		6. Digitizare pentru creșterea siguranței și îmbunătățirii serviciilor de mobilitate și transport	6.1 Dezvoltarea de instrumente de digitizare pentru îmbunătățirea siguranței și securității pentru toate modurile de transport – intervenții naționale

			6.2 Finanțarea instrumentelor de digitizare, inclusiv implementare sisteme ERTMS/ ETCS, RIS/VTMIS pentru toate modurile de transport – intervenții naționale
		7. Soluții IT și digitizare în sănătate	7.1 Refacere și modernizare sistem informatic (CNAS) – <i>intervenții naționale</i> 7.2 Observatorul național pentru date în sănătate – (Construcție, achiziție echipamente/dezvoltarea de sisteme informatice) – <i>intervenții naționale</i> 7.3 Soluții digitale în infrastructură din sănătate (digitizare internă și externă a instituțiilor medicale) – <i>intervenții naționale</i> 7.4 Uniformizarea fluxurilor informaționale (up-grade soft, dezvoltarea sistemelor informatice/achiziție echipamente – <i>intervenții naționale</i>)
OP 1. SPECIALIZARE INTELIGENTĂ, TRANZIȚIE INDUSTRIALĂ ȘI ANTREPRENORIAT	Obiectiv Specific Dezvoltarea competențelor pentru specializare inteligentă, tranziție industrială și antreprenariat	11. Dezvoltarea unor competențe profesionale adecvate cerințelor mediului de afaceri în contextul unei economii bazate pe cunoaștere	11.1 Dezvoltarea competențelor la nivelul întreprinderilor/organizațiilor de CDI/entităților – intervenții regionale - implicare în Mecanismul de descoperire antreprenorială pentru specializare inteligentă, tranziție industrială și antreprenariat, inclusiv stagii de practică; dotare licee pentru aplicare metode digitale de învățare Formare pentru implementarea standardului: sistem de Management a Inovării în companii
		12. Susținerea capacității administrative a structurilor din cadrul mecanismului integrat regional și	12.1 Dezvoltarea capacității administrative a actorilor implicați în implementarea, monitorizarea, revizuirea strategiilor de specializare inteligentă și a Mecanismului de Descoperire

		național de descoperire antreprenorială	Antreprenorială (MDA) – intervenții naționale și regionale - capacitate administrativă a actorilor implicați în MDA (așa cum rezultă din Metodologia de desfășurare a procesului de descoperire antreprenorială la nivel regional) - capacitate administrativă ADR-uri - capacitate ADR pentru sprijin beneficiari
OP 2 - O EUROPĂ MAI VERDE			
OP 2 - Energie	Obiectiv Specific Promovarea eficienței energetice și reducerea emisiilor de gaze cu efect de seră	Renovarea clădirilor publice și rezidențiale în vederea îmbunătățirii eficienței energetice. Măsuri de sprijin pentru industriile energointensive pentru a-și îmbunătăți performanța energetică. <i>Îmbunătățirea performanței energetice în industriile energointensive.</i> <i>Măsuri de sprijin pentru ESCOs .</i> Îmbunătățirea eficienței energetice în domeniul încălzirii centralizate, alături de promovarea energiei din surse regenerabile pentru încălzirea și răcirea centralizată. <i>Consolidarea capacității AM, a dezvoltatorilor de proiecte și a autorităților.</i>	
	Obiectiv Specific Promovarea energiei din surse regenerabile	Creșterea ponderii de surse regenerabile în consumul de energie al clădirilor <i>Măsuri de creștere a adecvantei rețelei naționale de energie electrică pentru a crește capacitatea de integrare a energiei provenite din surse regenerabile, de natură variabilă</i>	
	Obiectiv Specific Dezvoltarea de sisteme inteligente de energie, rețele și stocare în afara TEN-E	<i>Echipamente și sisteme inteligente pentru asigurarea calității energiei electrice</i> <i>Implementarea de soluții digitale pentru izolarea defectelor și realimentarea cu energie</i> <i>Digitalizarea stațiilor de transformare și soluții privind controlul rețelei de la distanță - integrare stații în SCADA(Trebuie decisă mutarea în OPI)</i>	

		Creșterea capacității disponibile pentru comerțul transfrontalier
OP 2. Schimbări climatice, riscuri, apă	Obiectiv Specific Promovarea adaptării la schimbările climatice, a prevenirii riscurilor și a rezilienței în urma dezastrelor	Managementul inundațiilor Reducerea impactului manifestării secetei și furtunilor asupra populației, proprietății și mediului Măsuri pentru sistemul de gestionare a riscurilor, inclusiv creșterea rezilienței la nivel național și adaptarea continuă la realitatea operațională. Măsuri de limitare a efectelor negative ale eroziunii costiere.
	Obiectiv Specific Promovarea gestionării sustenabile a apei	Continuarea acțiunilor integrate de dezvoltare a sistemelor de apă și apă uzată, inclusiv prin consolidarea suplimentară și extinderea a operatorilor regionali Finanțarea acțiunilor de consolidare a capacității de reglementare economică a sectorului de apă și apă uzată, astfel încât să se eficientizeze procesul de realizare a planurilor de investiții pentru conformare Continuarea investițiilor în managementul nămolului rezultat în cadrul procesului de epurare a apelor uzate/tratate a apei potabile
OP2. Economia circulară	Obiectiv specific Promovarea tranziției către o economie circulară	<i>Extinderea schemelor de gestionare a deșeurilor la nivel de județ, inclusiv îmbunătățirea sistemelor integrate existente de gestionare a deșeurilor, pentru a crește reutilizarea și reciclarea, pentru a preveni generarea deșeurilor și devierea de la depozitele de deșeuri, în conformitate cu nevoile identificate în PNGD și PJGD-uri.</i> <i>Investiții individuale suplimentare pentru închiderea depozitelor de deșeuri</i> <i>Investiții în consolidarea capacității părților interesate fie publice sau private, pentru a susține tranziția la economia circulară și care să promoveze acțiuni/ măsuri privind economia circulară, inclusiv conștientizarea publicului, prevenirea deșeurilor, colectarea separată și reciclarea</i>
OP 2. Biodiversitate	Obiectiv specific Îmbunătățirea protecției naturii și a biodiversității, a infrastructurii verzi în special în mediul urban și reducerea poluării	<i>Investitii in reseaua Natura 2000 – Elaborarea, revizuirea și implementarea planurilor de management, măsuri de menținere și de refacere a siturilor Natura 2000 pentru specii și habitate, precum și a ecosistemelor degradate și a serviciilor furnizate situate în afara ariilor naturale protejate . Acțiuni de completare a nivelului de cunoaștere a biodiversității și ecosistemelor și realizarea de studii științifice</i>

		<p><i>Măsuri pentru implementarea infrastructurii verzi</i></p> <p><i>Consolidarea capacității administrative a autorităților și entităților cu rol în managementul rețelei Natura 2000 și a altor arii naturale protejate</i></p>
OP 2. Aer	<p>Obiectiv specific Îmbunătățirea protecției naturii și a biodiversității, a infrastructurii verzi în special în mediul urban și reducerea poluării</p>	<p>Dotarea Rețelei Naționale de Monitorizare a Calității Aerului cu echipamente noi astfel încât să se continue conformarea cu cerințele de asigurare și controlul calității datelor și de raportare a RO la CE și achiziția de echipamente pentru măsurarea poluanților în aerului ambiental cu respectarea prevederilor Directivei 2008/50/CE.</p> <p><i>Implementarea măsurilor care vizează creșterea calității aerului :</i></p> <ul style="list-style-type: none"> • <i>măsuri legate de îmbunătățirea sau înlocuirea instalațiilor individuale (casnice) de încălzire a locuințelor/ gospodăriilor din mediul urban cu instalații mai performante ;</i> • <i>finanțarea sistemelor de încălzire pentru scopuri de atenuare a schimbărilor climatice, atât la nivelul agenților economici cât și la nivelul sistemelor de alimentare centralizată cu energie termică la nivelul autorităților publice și/ sau altor entități publice (spitale, unități de învățământ etc.) sau a instalațiilor individuale de încălzire a locuințelor/ gospodăriilor, utilizând gaz natural.</i>
OP 2. Situri contaminate	<p>Obiectiv specific Îmbunătățirea protecției naturii și a biodiversității, a infrastructurii verzi în special în mediul urban și reducerea poluării</p>	<p><i>Măsuri de remediere a siturilor contaminate, inclusiv refacerea ecosistemelor</i></p> <p><i>Regenerarea spațiilor urbane degradate și abandonate, reconversia funcțională a terenurilor virane degradate/ neutilizate/ abandonate și reincluderea acestora în circuitul social/ economic sau ca rezervă de teren pentru viitoare investiții la nivelul orașelor, în vederea creării condițiilor necesare pentru o dezvoltare durabilă urbană.</i></p>
OP 2. Mobilitate urbana	<p>Obiectiv specific Mobilitate națională, regională și locală sustenabilă, rezilientă în fața schimbărilor</p>	<p><i>Dezvoltarea rețelelor regionale și locale de transport pe cale ferată și cu metroul și de acces la TEN-T centrală și globală de transport, inclusiv soluții combinate</i></p> <p><i>Reducerea emisiilor de carbon în municipiile reședința de județ și în municipii și zona lor</i></p>

	climatice, inteligentă și intermodală, inclusiv îmbunătățirea accesului la TEN-T și a mobilității transfrontaliere	<i>funcționala prin investiții bazate pe planurile de mobilitate urbană durabilă</i>
OP 3 - O EUROPĂ MAI CONECTATĂ		
OP 3. CONECTIVITATE	Obiectivul Specific Dezvoltarea unei rețele TEN-T durabilă, rezilientă în fața schimbărilor climatice, inteligentă, sigură și intermodală	<p>Dezvoltarea rețelelor TEN-T centrală și globală de transport rutier</p> <p>Dezvoltarea rețelelor TEN-T centrală și globală de transport pe calea ferată</p> <p>Îmbunătățirea serviciilor de transport pe calea ferată pe scurt și lung parcurs, prin creșterea capacității de transport și măsuri de reformă</p> <p>Îmbunătățirea siguranței și securității pentru toate modurile de transport și punerea în aplicare a strategiei adoptată privind siguranța traficului, pentru reducerea numărului de decese din accidente rutiere și diminuarea</p> <p>Investiții în infrastructură și suprastructură portuară situate pe rețeaua TEN-T central și globală, inclusiv acces în porturi, investiții multimodale în porturi și pentru îmbunătățirea conectivității transfrontaliere</p> <p>Investiții în dezvoltarea de terminale intermodale inclusiv acces și echipamente</p> <p>Investiții în modernizarea punctelor de trecere transfrontaliere pe rețeaua TEN-T central și globală și crearea de noi conexiuni de transport suplimentare peste Dunăre, inclusiv măsuri de îmbunătățire a impilor de trecere, includerea de noi servicii și proceduri operaționale.</p> <p>Asistență tehnică acordată principalilor beneficiari din domeniul transportului, cu precădere Compania Națională de Căi Ferate și Compania Națională de Administrare a Infrastructurii Rutiere, alte autorități de transport și Ministerul Transporturilor</p>
OP 3. CONECTIVITATE	Obiectivul Specific Dezvoltarea unei mobilități naționale, regionale și locale durabile, reziliente în fața schimbărilor climatice, inteligente și intermodale,	<p>Dezvoltarea rețelelor rutiere naționale de acces la TEN-T centrală și globală de transport</p> <p>Dezvoltarea rețelelor feroviare de acces la TEN-T centrală și globală de transport</p>

	inclusiv îmbunătățirea accesului la TEN- T și a mobilității transfrontaliere	
OP 3. BROADBAND	Obiectivul Specific îmbunătățirea conectivității digitale	Dezvoltarea infrastructurii de bandă largă Broadband - Investiții în infrastructură de bandă largă de foarte mare capacitate, conform rezultatelor “ <i>Planului național sau regional privind banda largă</i> ” (condiție favorizantă)
OP 4 - O EUROPĂ MAI SOCIALĂ		
OP 4. OCUPARE	O S (i) Îmbunătățirea accesului pe piața muncii pentru toate persoanele aflate în cautarea unui loc de muncă, în special pentru tineri, someri de lungă durată și grupurile dezavantajate pe piața muncii, persoane inactive, prin promovarea angajării pe cont propriu și a economiei sociale	(i)1. Dezvoltarea mecanismului de integrare multidisciplinară a politicilor din ocupare, educatie, asistenta sociala și sanatate prin armonizarea cadrului legal între serviciile oferite forței de muncă de cele patru sectoare (i)2. Noi abordări de furnizare de servicii integrate de ocupare , adaptate nevoilor grupurilor dezavantajate pe piața muncii (persoane inactive, cu dizabilități, șomeri de lungă durată, persoane reîntoarse în țară, migranți etc.), prin pachete de servicii personalizate și adaptate nevoilor (i) 3. Valorificarea potențialului economic al tinerilor (inclusiv NEETs) (i) 4. Asigurarea forței de muncă necesare în zonele care înregistrează deficite (i)5. Promovarea spiritului antreprenorial, sprijinirea inițiativelor antreprenoriale și a economiei sociale (i) 6. Facilitarea accesului la ocupare a persoanelor dezavantajate
	OS (ii) Modernizarea instituțiilor și a serviciilor pieței muncii pentru a evalua și anticipa necesarul de competențe și a asigura asistența personalizată și în timp real urmărind asigurarea medierii/plăsării (matching),	(ii) 1. Dezvoltarea unui mecanism coerent și sustenabil de agregare și integrare a informațiilor furnizate de diversele instrumente folosite în anticipare și de utilizare a rezultatelor pentru întâmpinarea nevoilor de competențe pe piața muncii

	tranziției și a mobilității forței de munca.	
	OS (iii) Promovarea participării echilibrate după gen pe piața muncii și a asigurării echilibrului dintre viața profesională și cea privată,	(iii) 1. Crearea de oportunități pentru integrarea femeilor pe piața muncii
	OS (iii) Bis Promovarea adaptării la schimbare a lucrătorilor, întreprinderilor și antreprenorilor , a îmbătrânirii active și în condiții bune de sănătate, precum și a unui mediu de lucru sănătos și adaptat care să reducă riscurile la adresa sănătății	(iiibis) 1. Crearea unui mediu de muncă sănătos, sigur, accesibil și prietenos pentru angajați , în special pentru cei cu nevoi speciale (din grupul țintă)
OP 4. EDUCAȚIE	OS (iv) Îmbunătățirea calității, eficacității și a relevanței sistemului de educație și formare pentru piața muncii, pentru a sprijini dobândirea de competențe cheie, inclusiv a competențelor digitale	(iv) 0. Adaptarea programelor de pregătire din educație și formare la cerințele pieței, în competențe cheie și digitale (iv)1. Creșterea calității, eficacității și relevanței ofertei și serviciilor de educație (la toate nivelurile) (iv)2. Corelarea dintre nevoile elevilor și studenților, serviciile de consiliere, sprijin, acompaniere (iv)3. Îmbunătățirea formării cadrelor didactice pentru creșterea calității și eficacității procesului educativ
	OS (v) Promovarea accesului egal la educație și formare de calitate și favorabile incluziunii,	(v).1. Creșterea accesului la educație și formare de calitate și favorabile incluziunii (v)2. Formarea (inițială și continuă) cadrelor didactice pentru o educație incluzivă

	<p>completarea studiilor și a absolvirii acestora, în special pentru grupurile defavorizate, începând de la educația și îngrijirea copiilor preșcolari, continuând cu educația și formarea generală și profesională și până la învățământul terțiar</p>	<p>(v)3. Proiectarea și furnizarea unor servicii suport pentru prevenirea și combaterea abandonului școlar și a părăsirii timpurii a școlii</p> <p>(v)4. Creșterea accesului la educație (la toate nivelurile) și formare de calitate pentru persoanele cu dizabilități</p>
	<p>OS (vi) Promovarea învățării pe tot parcursul vieții, în special a unor oportunități flexibile de perfecționare și reconversie profesională pentru toți luând în considerare competențele digitale</p>	<p>(vi) 1 Creșterea participării la formare profesională continuă (sistem de educație)</p> <p>(vi) 2. Sprijinirea tranzițiilor în educație și pe piața muncii, în contextul participării la formare pe tot parcursul vieții.</p> <p>(vi) 3. Consolidarea participării populației în procesul de învățare pe tot parcursul vieții și de reconversie profesională pentru facilitarea tranzițiilor și a mobilității de pe piața muncii</p>
OP 4. INCLUZIUNE SOCIALA	<p>OS (viii) Promovarea integrării socio-economice a resortisanților țărilor terțe și a comunităților marginalizate, cum ar fi romii</p>	<p>(viii)1. Promovarea integrării socio-economice a 700 comunităților marginalizate, inclusiv Roma, prin implementarea unor măsuri integrate</p> <p>(viii)2. Îmbunătățirea condițiilor de locuit, inclusiv prin acordarea de locuințe sociale, înființarea de adăposturi de noapte și centre de urgență pentru categorii de persoane marginalizate: romi, persoane fără adăpost, familii monoparentale sărace, victime ale traficului de persoane sau ale violenței domestice</p> <p>(viii)3 Integrarea socio-economică a migranților</p>
	<p>OS(ix) Îmbunătățirea accesului egal și în timp util la servicii de calitate, durabile și accesibile; modernizarea sistemelor de</p>	<p>(ix)1. Măsuri pentru asigurarea asistenței juridice pentru persoanele bolnave mintal cu sau fără tutore legal</p> <p>(ix) 2. Creșterea intervențiilor integrate pentru incluziunea socială a persoanelor fără adăpost</p>

	<p>protecție socială, inclusiv promovarea accesului la protecția socială; îmbunătățirea accesibilității, a eficacității și a rezilienței sistemelor de asistență medicală și a serviciilor de îngrijire de lungă durată</p>	<p>(ix)3. Pregătirea specialiștilor din domeniul asistenței sociale</p> <p>(ix)4. Dezvoltarea serviciilor integrate destinate copiilor și adolescenților cu tulburări din spectrul autist</p>
	<p>(x). Promovarea integrării sociale a persoanelor aflate în risc de sărăcie sau excluziune socială, inclusiv a persoanelor cele mai defavorizate și a copiilor</p>	<p>(x)1. Îmbunătățirea accesului tuturor copiilor la servicii de calitate</p> <p>(x) 2. Integrarea socială a unor grupuri specifice aflate în risc de excluziune</p> <p>(x)3. Incurajarea incluziunii active a persoanelor în vârstă prin măsuri privind asigurarea îmbătrânirii active</p> <p>(x)4. Sprijinirea dezinstitutionalizare</p>
	<p>(xi) Reducerea deprivării materiale prin furnizarea de alimente și/sau asistență materială de bază persoanelor cele mai defavorizate, inclusiv prin măsuri de acompaniere.</p>	<p>(xi)1. Abordarea deprivării materiale</p>
OP 5 - O EUROPĂ MAI APROAPE DE CETĂȚENII SĂI		
OP 5. Turism, patrimoniu, cultură, securitate urbană	<p>Obiectiv specific Promovarea dezvoltării integrate în domeniul social, economic și al mediului, a patrimoniului cultural și a securității în zonele urbane</p>	<p><i>Investiții în turism – stațiuni turistice urbane de interes național</i></p> <p><i>Investiții în infrastructura din domeniul cultural</i></p> <p><i>Investiții în patrimoniul cultural</i></p> <p><i>Investiții pentru regenerarea urbană și securitatea spațiilor publice</i></p>

OP 5 - Dezvoltare teritorială integrată	Obiectiv specific Promovarea dezvoltării integrate în domeniul social, economic și al mediului la nivel local, a patrimoniului cultural și a securității, inclusiv în zonele rurale și de coastă și inclusiv prin dezvoltarea locală plasată sub responsabilitatea comunității	<i>Sprijin pentru structurile de guvernare ITI (Delta Dunării și Valea Jiului) - sprijin pentru pregătirea și conceperea strategiilor teritoriale</i> <i>Sprijin pentru structurile de guvernare CLLD (ZUM-uri) – pregătire, gestiune și animare</i> <i>Sprijin pentru SIDU – pregătire, gestiune și animare</i>
--	---	--

Analiză comparativă cu alte regiuni relevante ale Uniunii Europene

Strategia pentru specializare interligentă în regiunea Sud Muntenia reprezintă un instrument inovativ necesar pentru identificarea avantajelor competitive regionale și dedicat dezvoltării economice regionale.

Conform statisticilor europene, România se numără printre cei mai slabi inovatori din UE, fiind pe antepenultimul loc al clasamentului UE pentru inovare și cercetare, înainte de Letonia și Bulgaria.

Comparația realizată cu alte regiuni din UE s-a realizat în două direcții:

- O comparație la nivel general, care are scopul de a prezenta situația de ansamblu a regiunii și locul pe care aceasta îl ocupă la nivel European
- O comparație specific, realizată strict pe punctele cu potențial de dezvoltare inteligentă, unde regiunea Sud Muntenia a fost comparată cu regiuni puternice în respectiva ramură economică.

ANALIZA SOCIO -ECONOMICĂ



DEMOGRAFIE

Demografia este studiul științific al populației. Demografii cercetează nivelurile și tendințele privind mărimea populației și componentele acesteia. În același timp, ei caută explicații ale schimbărilor demografice și impactul acestora asupra societății. Se folosesc de recensăminte, de înregistrările nașterilor, deceselor, de registrele vizelor și, uneori, de registrele școlare și chiar de registrele auto. Ei modelează aceste date în forme prelucrabile cum ar fi numere, rate sau rapoarte.

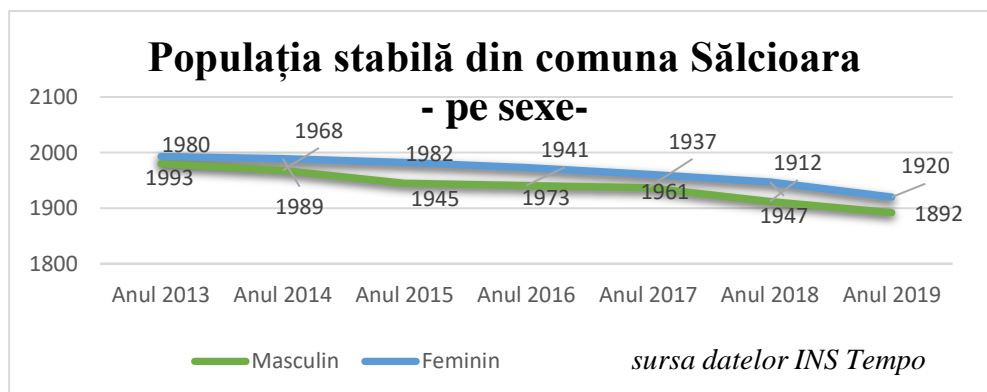
Populațiile sunt colectivități statistice de maximă complexitate și importanță a căror cunoaștere nu poate fi concepută fără existența unor informații statistice veridice, complexe și operative asupra volumului, distribuției teritoriale, structurii și evoluției lor în timp și spațiu. Pentru fiecare aspect, trăsătură sau problemă legată de populație s-au elaborat metode specifice de obținere a unor informații statistice care să reflecte corespunzător realitatea.

Sistemul informațional utilizat în studiile de geografia populației și așezărilor cuprinde o varietate foarte mare de surse: recensămintele populației, statistica stării civile, statistica migrației, anchetele și monografiile demografice, registrele de populație, registrele agricole, cărțile de imobil, listele de alegători, cadastrul funciar, rapoartele statistice privind activitatea economico-socială, recensăminte ale personalului de specialitate pe trepte de pregătire, rapoartele statistice etc.

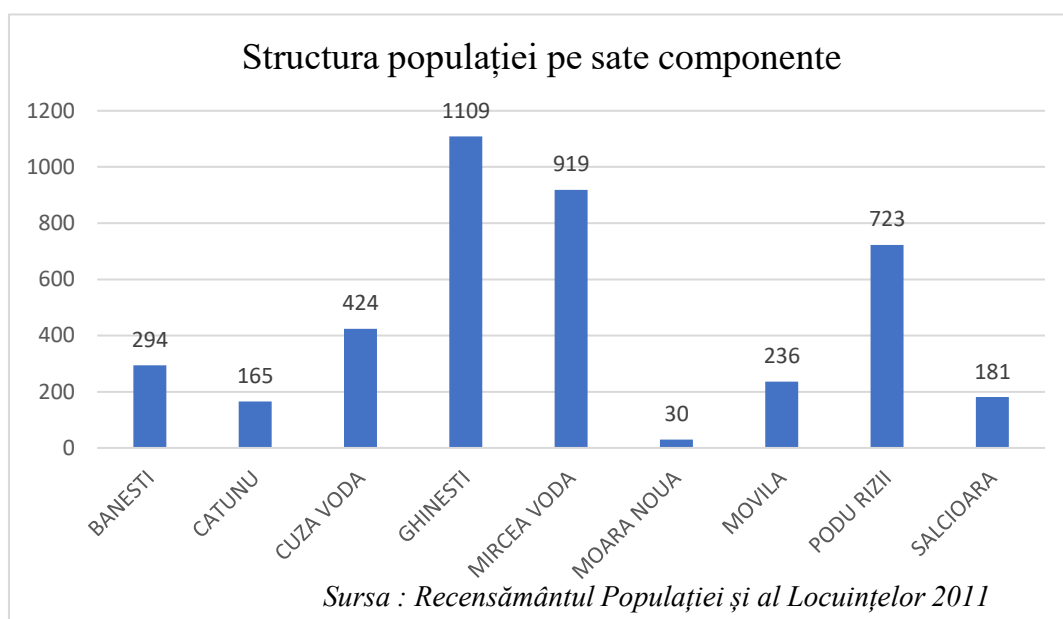
Recensămintele populației (sau înregistrările similare acestuia) asigură cu precădere informații privind numărul și structura populației oferind o imagine secvențială a acesteia la un moment dat și într-un anumit loc. Este o înregistrare de tip static, cea mai veche în istoria omenirii. Recensămintele furnizează informațiile de bază cercetării științifice asupra principalelor fenomene demografice (fertilitate, natalitate, mortalitate și migrație), pentru descoperirea tendințelor de evoluție a fenomenelor demografice în trecut cât și în viitor.

1. Numărul populației

La data de 1 ianuarie 2019, populația stabilă din comuna Sălcioara era de 3812 locuitori, numărul acestora suferind de la an la an modificări vizibile, înscriind astfel un trend descendent, plecând de la o populație stabilă de 3973 locuitori în anul 2013.



Conform datelor preluate din Recensământul Populației 2011, localitatea Sălcioara este structurată în 9 sate componente MirceaVoda, Cuza Voda, Movila, Podu Rizii, Ghinesti, Moara Noua, Salcioara, Banesti, Catunu. Populația în comună numără 3.812 de locuitori.



2. Evoluția populației

Numărul populației este un indicator de maximă generalitate, privit întotdeauna în strânsă legătură cu caracteristicile de spațiu și timp. Ca urmare, combinarea celor trei caracteristici (efectiv, spațiu, timp), justifică utilizarea unor noțiuni distincte privind acest indicator. Având în vedere teritoriul pe care îl locuiește, deosebim: numărul populației unei localități, al unei zone (regiuni), al unei țări, al unui continent sau al populației mondiale. Privită prin prisma diverselor caracteristici demografice, socio-economice, culturale, teritoriale etc., care o definesc, populația este o colectivitate eterogenă. În cadrul ei se pot individualiza însă subcolectivități sau subpopulații, care se caracterizează printr-un grad mai ridicat de omogenitate decât ansamblul din care fac parte, având la bază:

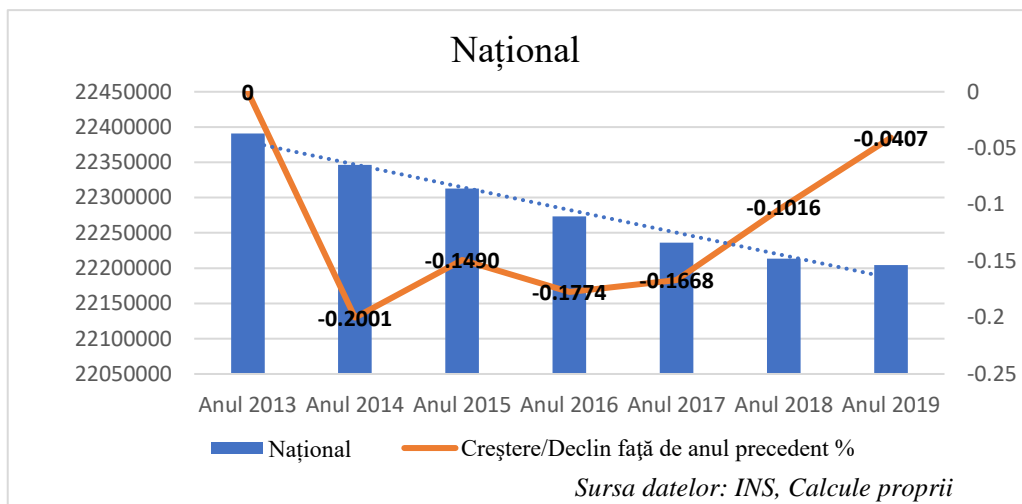
- caracteristici cantitative: dinamică, mobilitate, densitate, structură;
- caracteristici calitative: resurse de muncă, relații sociale, tradiții, obiceiuri.

Numărul înregistrat al populației este numărul determinat nemijlocit cu prilejul recensământului populației sau al altor operații statistice similare, reprezentând populația la momentul critic al înregistrării, ca număr fizic. Acesta este primordial în demografie, pe baza lui efectuându-se diferite calcule demografice, fapt pentru care el este readus – cu procedee relativ simple – la momentul 1 ianuarie al anului respectiv. De asemenea, cu ajutorul numărului populației se determină densitatea acesteia, precum și indicatorii foarte importanți ai ritmului mediu de creștere demografică.

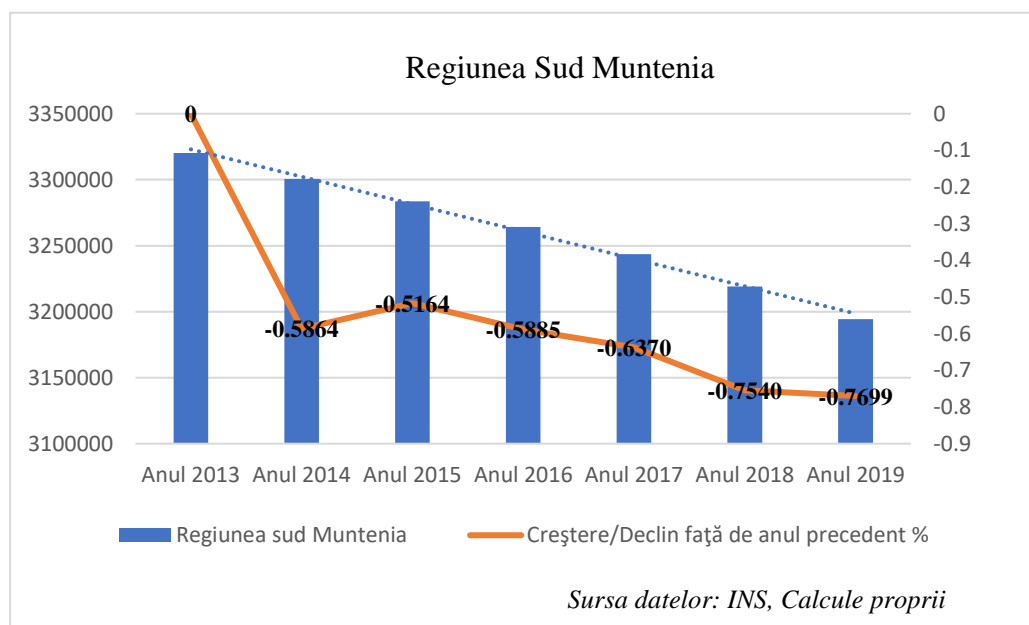
Numărul populației indică numărul de locuitori de pe un anumit teritoriu la un moment dat.

Acesta își etalează valoarea atunci când este însoțit de repartizare teritorială și de structuri, fiind un indicator fundamental pentru determinarea intensității fenomenelor demografice.

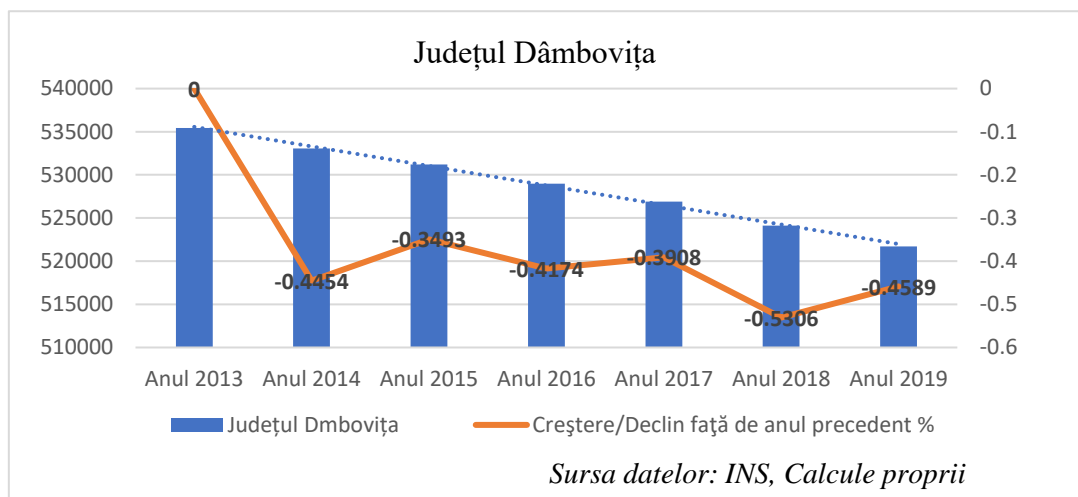
Analizând datele statistice existente la data de 1 ianuarie 2019, populația stabilă la nivel național era de 22.204.507 locuitori. Între anii 2013-2019 se observă un declin de -0,83 %.



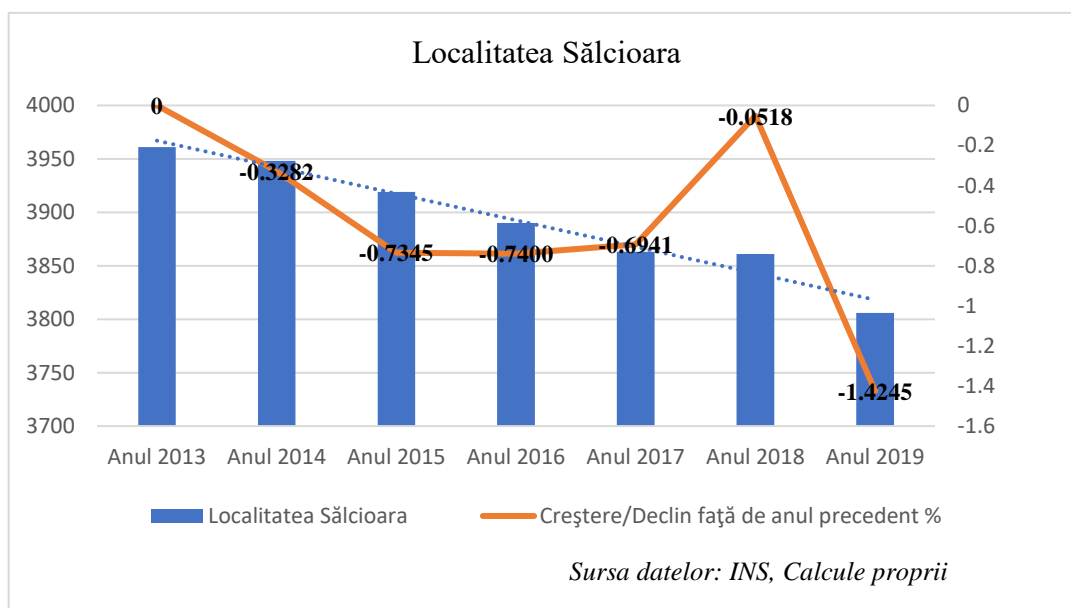
Dintre cele opt regiuni de dezvoltare în anul 2019, conform datelor INS Tempo, Regiunea Sud Muntenia avea o populație de 3.194.237 locuitori, evoluția populației înregistrând un trend descendent în perioada 2013-2019. Comparativ cu aceeași perioadă a anului, în 2013, populația Regiunii Sud Muntenia a înregistrat o scădere de - 3,79%.



Județul Dâmbovița avea la 1 ianuarie 2013, o populație stabilă de 535.442 locuitori, iar din graficul alăturat se observă că în perioada anilor 2013-2019 au existat fluctuații. În anul 2019 erau înregistrați 521.710 locuitori, iar diferența dintre 2013-2019 este de -2.56%.



În comuna Sălcioara, în anul 2019 declinul populației era de -1,42%, iar între anii 2013-2019 valorile au fluctuat, valoarea cea mai scăzută s-a înregistrat în anul 2018 cu 3.861 locuitori și un declin de -0,05%. Populația stabilă din localitate a fost de 3.806 persoane la 1 ianuarie 2019.



3. Densitatea populației

Reflectă gradul de intensitate a populării unui anumit teritoriu prin raportarea numărului de locuitori la anumite suprafețe diferite în privința modului de utilizare.

Ca formulă de calcul, densitatea populației reprezintă numărul de persoane pe unitate de suprafață, măsurându-se în general în persoane pe kilometru pătrat, obținându-se prin împărțirea numărului de locuitori la suprafață în kilometri pătrați.

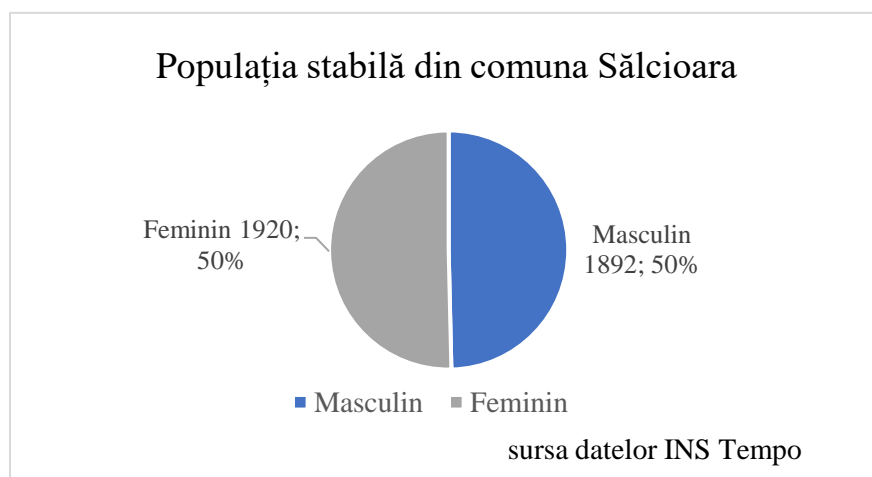
Conform prelucrării datelor INS Tempo, în anul 2019 pe teritoriul comunei Sălcioara densitatea populației era de 0,69 locuitori pe km². Analizând datele din anii anteriori, se observă o descreștere a populației pe km², așa cum putem observa în tabelul de mai jos :

Locuitori/ km ²							
	Anul 2013	Anul 2014	Anul 2015	Anul 2016	Anul 2017	Anul 2018	Anul 2019
Comuna Sălcioara	0.72	0.72	0.71	0.71	0.70	0.70	0.69
<i>Sursa datelor : date INS Tempo, calcule proprii</i>							

4. Structura populației

4.1 Structura populației pe sexe

Conform datelor INS Tempo, în anul 2019, structura populației din localitate este echilibrată : populația masculină are un procent de 50%, iar diferența de 50% îl reprezintă populația feminină.

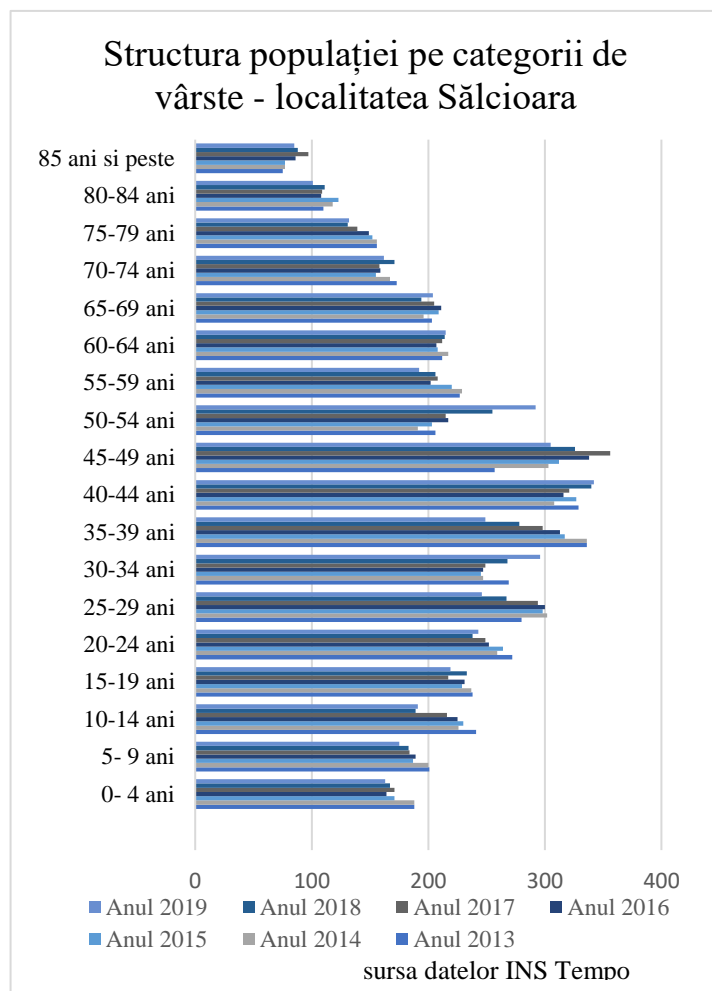


4.2 Structura populației pe categorii de vârstă

Cunoașterea structurii populației pe vârste prezintă nu numai interes demografic, ci și o importanță deosebită pentru cunoașterea și conducerea activității economice și sociale.

Un indicator important în identificarea procesului de îmbătrânire sau întinerire a populației pe o anumită perioadă de timp este structura populației pe grupe de vârstă, ce permite analiza perspectivelor vis-a-vis de asigurarea forței de muncă.

Ca urmare, pentru analiza structurii populației pe vârste, în tabelul de mai jos se poate observa repartizarea pe grupe de vârstă cuprinsă între anii 2013-2019 :



Populație localitate Sălcioara	Grupe de vârstă	Anul 2013	Anul 2014	Anul 2015	Anul 2016	Anul 2017	Anul 2018	Anul 2019
Populația tânără	persoane 0-19 ani	868	851	817	809	788	772	748
Populația adultă	20-64 ani	2388	2392	2394	2392	2402	2392	2380
Populația vârstnică	peste 65 ani	717	714	716	713	708	695	684

Sursa datelor: INS Tempo Online

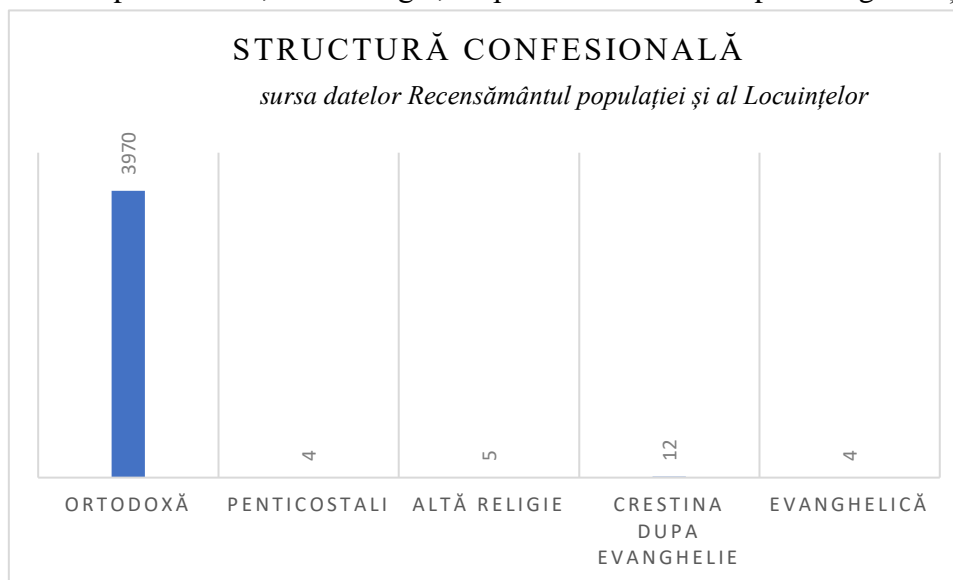
4.3 Structura populației după etnie și religie

Structura etnică a populației prezintă interes în măsura în care factorul etnic are un efect semnificativ asupra comportamentului demografic și socio-economic, asupra tradițiilor specifice și asupra climatului comunitar, fiind posibil un anumit grad de segregare pe criterii etnice.

Analizând datele de la Recensământul Populației și al Locuințelor 2011, comuna Sălcioara este alcătuită din 3990 români, 10 romi, iar diferența de 79 reprezintă persoane a căror apartenență etnică nu este cunoscută.

4.4 Componenta pe religii

Din punct de vedere confesional, în comuna Sălcioara 95% dintre locuitori sunt creștini-ortodocși, cu o minoritate de 4 penticostali, 5 altă religie, 12 persoane creștina după Evanghelie și 4 evanghelică.



5. Starea civilă a populației

Potrivit datelor INS Tempo, în anul 2018 în comună s-au oficiat 24 căsătorii, iar din punct de vedere al divorțurilor în anul 2018 s-au înregistrat 4 divorțuri. În perioada anilor 2012-2018, numărul căsătoriilor și numărul divorțurilor se regăsesc în tabelul de mai jos:

Comuna Sălcioara							
	Anul 2012	Anul 2013	Anul 2014	Anul 2015	Anul 2016	Anul 2017	Anul 2018
Căsătorii	15	13	16	21	17	22	24
Divorțuri	5	1		3	8	8	4
<i>Sursa datelor : INS Tempo</i>							

În anul 2011, conform Recensământului Populației și al Locuințelor 2011, starea civilă a locuitorilor din comuna Sălcioara este reprezentată conform tabelului de mai jos :

Localitatea Sălcioara	POPULAȚIA STABILĂ -total persoane-	STAREA CIVILĂ LEGALĂ					STAREA CIVILĂ DE FAPT Persoane care trăiesc în uniune consensuală
		Necăsătorit(a)	Căsătorit(ă)	Văduv(ă)	Divorțat(ă)		
Ambele sexe	4081	1554	1923	502	102	172	
Masculin	2024	927	960	85	52	86	
Feminin	2057	627	963	417	50	86	

Sursa: Recensământul Populației și al Locuințelor 2011

6. Mișcarea naturală a populației

Procesul permanent de îmborspătare, de regenerare poartă denumirea de mișcare naturală. Planul de Devoltare Regională ne prezintă elementele definatorii ale mișcării naturale a populației precum : nașteri (intrările demografice naturale în sistem) și decese (ieșirile naturale din sistem), căsătorii și divorțuri.

Totodată, mișcarea naturală a populației exprimă procesul de reînnoire al unei populații de tip închis, nesupuse fluxurilor migratorii. Intensitatea intrărilor și ieșirilor pe cale naturală dintr-un sistem demografic este exprimată prin natalitate și mortalitate, iar indicatorul care sintetizează mișcarea naturală a populației este sporul natural.

6.1 Natalitatea caracterizează mulțimea născuților vii în cadrul unei colectivități umane. În localitatea Sălcioara, în anul 2018 s-au înregistrat 38 născuți vii, iar Rata Natalității a fost de 9,84%.

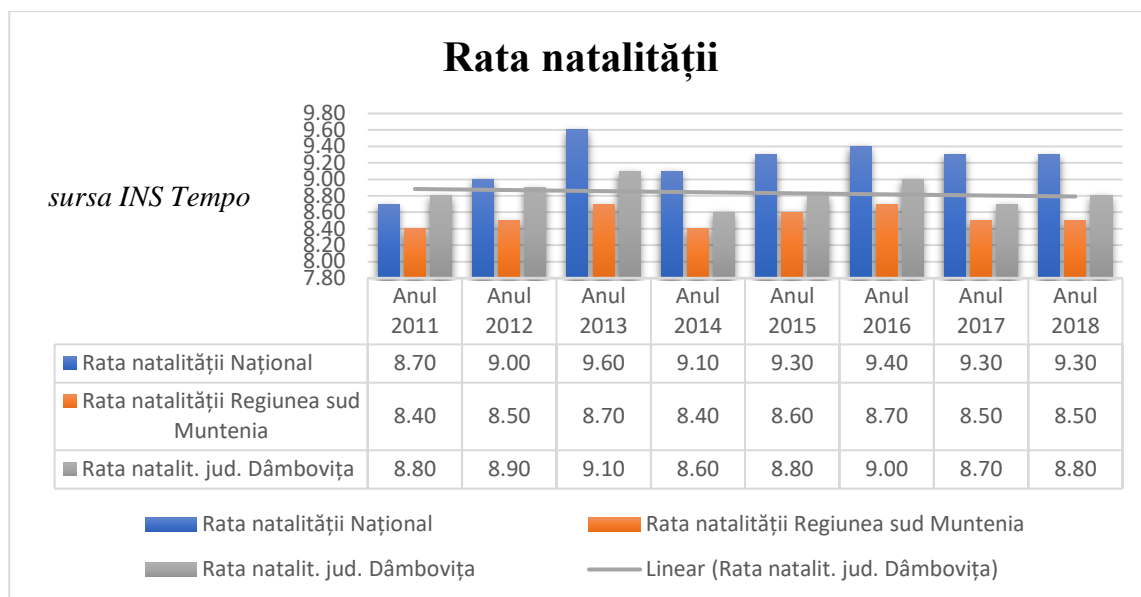
Comuna Sălcioara							
	Anul 2012	Anul 2013	Anul 2014	Anul 2015	Anul 2016	Anul 2017	Anul 2018
Nr născuți vii	34	38	16	41	40	27	38
Rata natalității ‰	8,45‰	9.59	4.05	10.46	10.28	6.98	9.84
Rata fertilității ‰	37,28	41.53	17.25	43.80	47.73	29.06	41.30

Sursa datelor: INS Tempo, calcule proprii

Deoarece valoarea natalității este influențată direct de structura pe grupe de vârstă și sexe a populației, natalitatea brută nu redă întotdeauna situația reală. De aceea s-a recurs și la calcularea altor indicatori, care să ofere o imagine mai apropiată de realitate a acestui fenomen al nașterilor precum rata natalității și rata fertilității.

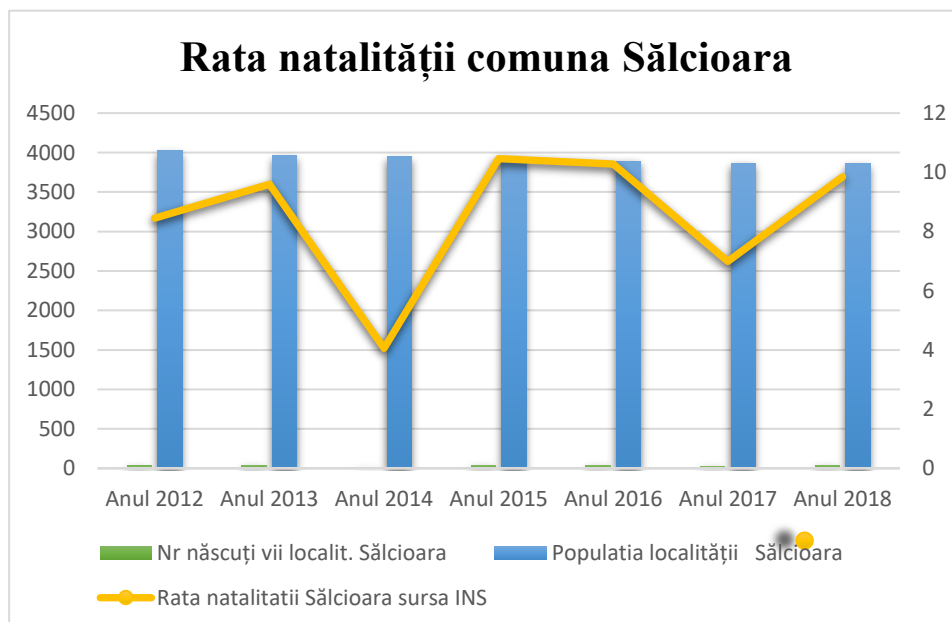
6.2 Rata natalității reprezintă născuții vii dintr-un an calendaristic care revin la 1000 de locuitori cu domiciliul permanent. Analizând datele INS, reies următoarele: la nivel național, rata natalității în anul 2018 a fost de 9,30‰.

Regiunea Sud Muntenia caracterizată de o rată a natalității ușor inferioară valorilor naționale, în graficul alăturat se observă o constantă a ratei natalității între anii 2011-2018.



Rata natalității în județul Dâmbovița înregistrează valori apropiate cu media regională și cea națională, în anii 2011 și 2018 rata fluctuează între 8,8% și 9,1%.

În comuna Sălcioara, rata natalității are oscilații semnificative între anii 2012-2018. Astfel, în anul 2015 rata natalității a înregistrat cel mai ridicat procent de 10,46%, iar în 2014 cel mai scăzut de 4,05%.



6.3 Rata de fertilitate se referă la numărul născuților vii la 1000 de femei de vârstă fertilă (categorie în care sunt încadrate femeile cu vârsta cuprinsă între 15-49 de ani), dintr-un anumit an. În tabelul de mai jos, rata fertilității este calculată pe durata a 7 ani. Astfel în perioada 2013-2018, la nivelul localității, rata de fertilitate a înregistrat următoarele valori :

Rata fertilității						
Grupe de vârstă ale mamei 15-49 ani	Anul 2013	Anul 2014	Anul 2015	Anul 2016	Anul 2017	Anul 2018
Jud Dâmbovița	36,2	34,4	34,9	35,8	34,8	36,2
Com Sălcioara	41.53	17.25	43.80	47.73	29.06	41.30

Sursa datelor INS Tempo, calcule proprii

Comparativ cu datele comunei Sălcioara, la nivelul județului Dâmbovița, rata fertilității merge pe un trend liniar valorile înregistrate variază între 34,4 și 36,2.

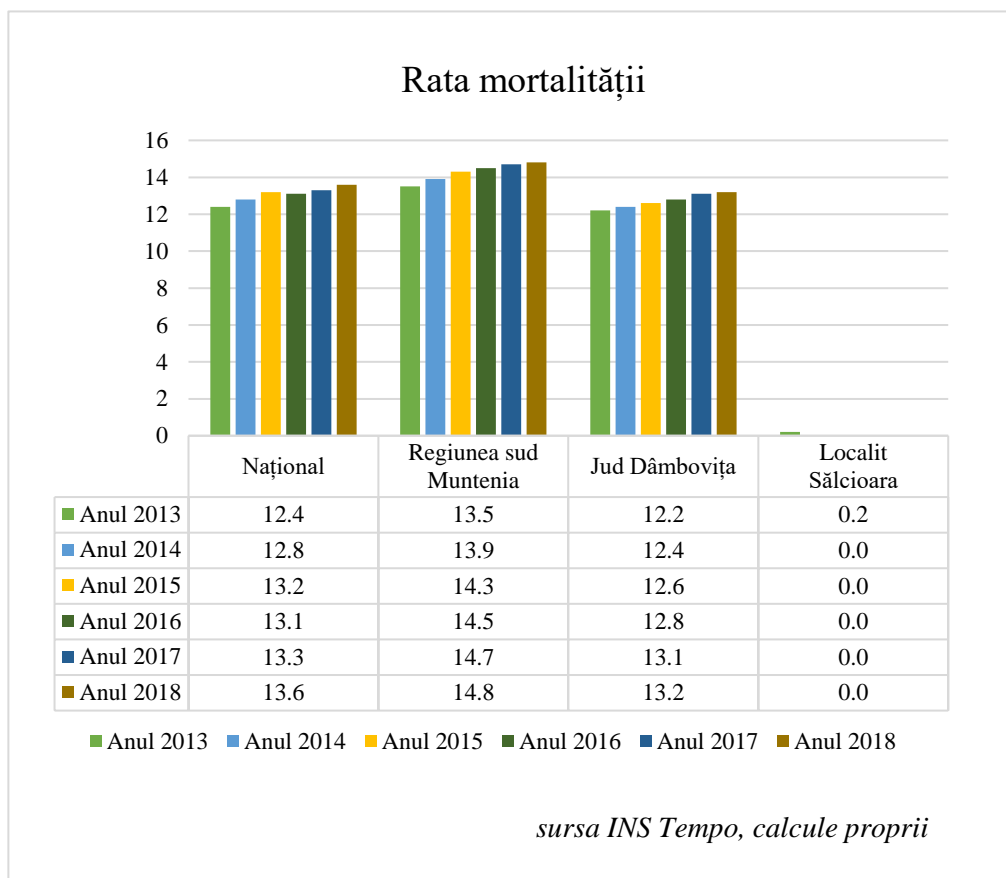
6.4 Mortalitatea reprezintă un indice rezultat din raportarea numărului de decese dintr-o populație, într-o anumită perioadă la totalul populației respective, pe un anumit teritoriu. Rata generală de mortalitate sau rata brută de mortalitate, relevă frecvența deceselor în populația totală (națională, pe unități administrativ teritoriale, pe orașe, comune) având o valoare globală, nediferențiată după anumite caracteristici (sex, vârstă).

6.5 Rata mortalității reprezintă numărul decedaților dintr-un an calendaristic ce revin la 1000 locuitori. Se calculează la populația legală (cu domiciliul permanent) la 1 iulie anul respectiv - conform datelor INS.

La nivel național, în anul 2015 s-a înregistrat o rată a mortalității de 13,2%, această valoare fiind cea mai ridicată din intervalul anilor 2013-2018.

La nivelul regiunii Sud Muntenia valorile sunt cuprinse între 13,5% și 14,8%, iar în județul Dâmbovița valoarea maximă înregistrată a fost în anul 2018 cu 13,2%.

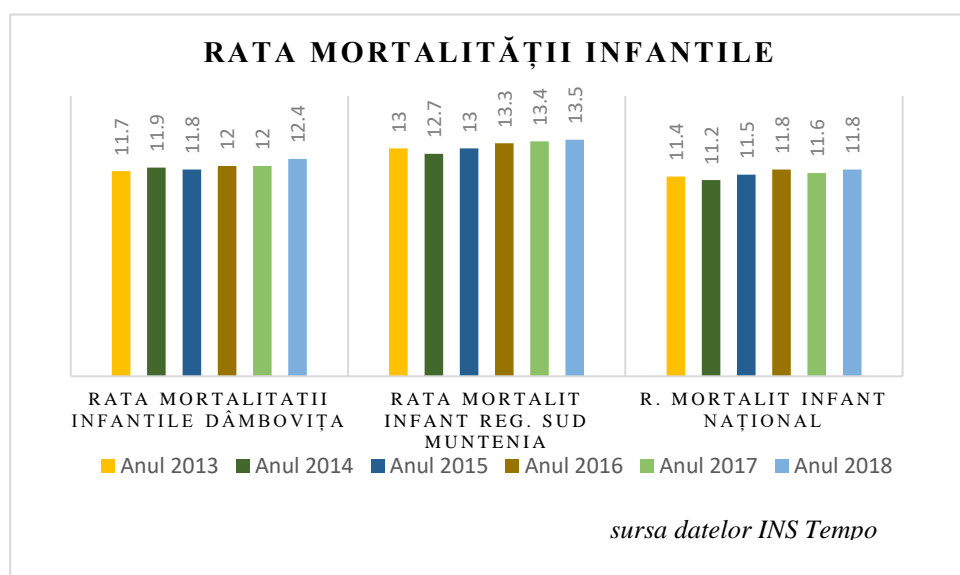
În comuna Sălcioara, rata mortalității a înregistrat valori mai mici decât cele regionale și județene. Astfel, valorile fiind de 0,2% în anul 2013.



6.6 Numărul de născuți morți la nivelul comunei Sălcișoara s-a înregistrat un singur născut mort în anul 2013.

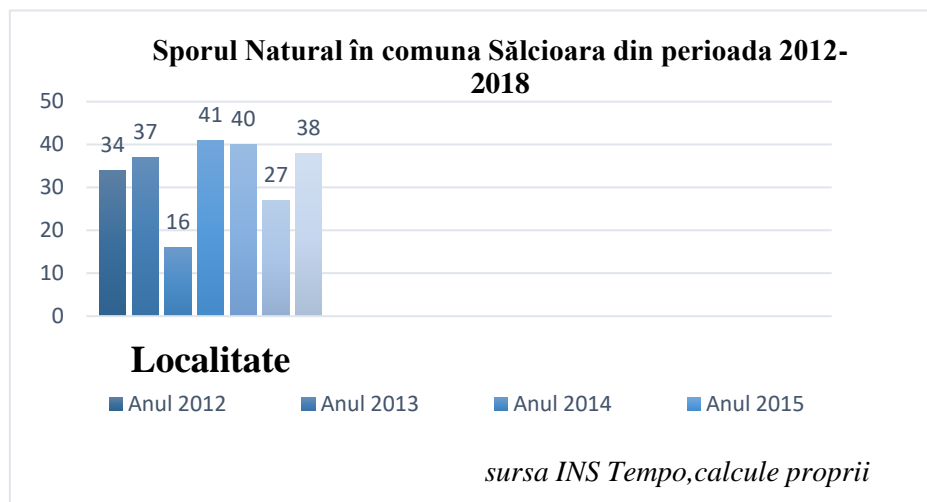
În ceea ce privește decesele sub un an: în anul 2012 s-au înregistrat 2 cazuri cu deces sub un an.

Datele ratei mortalității la nivel național, regional și județean sunt prezentate în imaginea alăturată.



6.7 Sporul Natural al unei populații, raportat la o anumită perioadă, ca valori absolute, reprezintă diferența dintre numărul născuților-vii și numărul decedaților în perioada de referință.

După evoluția numărului populației, sporul natural poate fi: *pozitiv* - când numărul născuților-vii este mai mare decât numărul decedaților; *negativ* - când numărul născuților-vii este mai mic decât numărul decedaților; *zero* - când numărul născuților-vii este egal cu numărul decedaților.

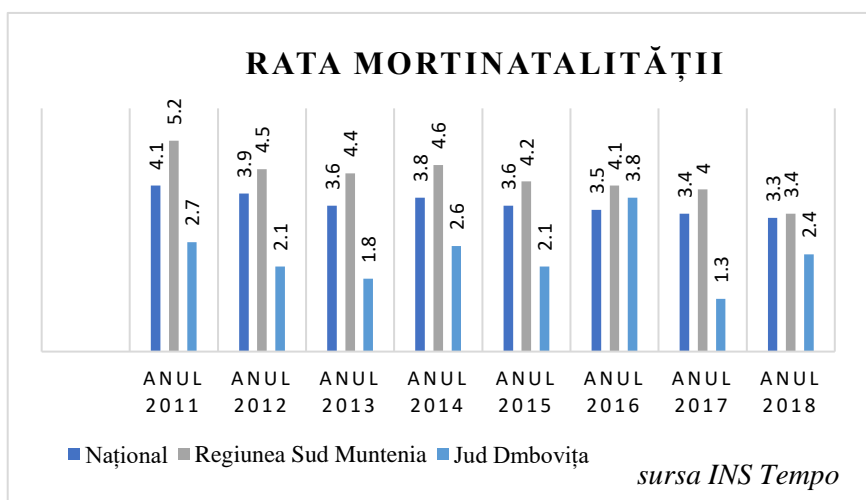


Analizând datele statistice, conform INS, sporul natural la nivel național și regional este negativ.

În schimb, în comuna Sălcioara există un spor natural pozitiv ce variază între 16 și 41 persoane.

Evenimentul demografic care face obiectul înregistrării în statistica stării civile este nașterea aceluși produs al concepției, a cărei perioadă de gestație depășește 28 de săptămâni și care, în momentul nașterii, nu prezintă nici un semn de viață. Intensitatea fenomenului se caracterizează cu ajutorul ratei de mortinatalitate, care redă, într-o formă sintetică, numărul de născuți morți la 1.000 de născuți vii.

Rata mortinatalității se calculează prin raportarea numărului de născuți morți dintr-un an, la numărul de născuți vii și morți din același an și se exprimă în numărul de născuți morți la 1000 născuți vii și morți din anul respectiv.



Până în anul 2014 numărul născuților-morți includea născuții-morți ai căror mame aveau, în

momentul nașterii copilului, domiciliul în România. Începând cu anul 2015, numărul născuților-morți include născuții-morți ai căror mame aveau, în momentul nașterii copilului, domiciliul sau reședința obișnuită în România.

Statisticile sunt sumbre, atât la nivel național cât și la cele regionale și județene, conform graficului de mai sus.

6.8 Gradul de îmbătrânire

Îmbătrânirea este definită ca un proces de degradare progresivă și diferențială, respectiv este un ansamblu de fenomene care apar ca urmare a încheierii fazei de dezvoltare și care implică schimbări din punct de vedere biologic și psihologic.

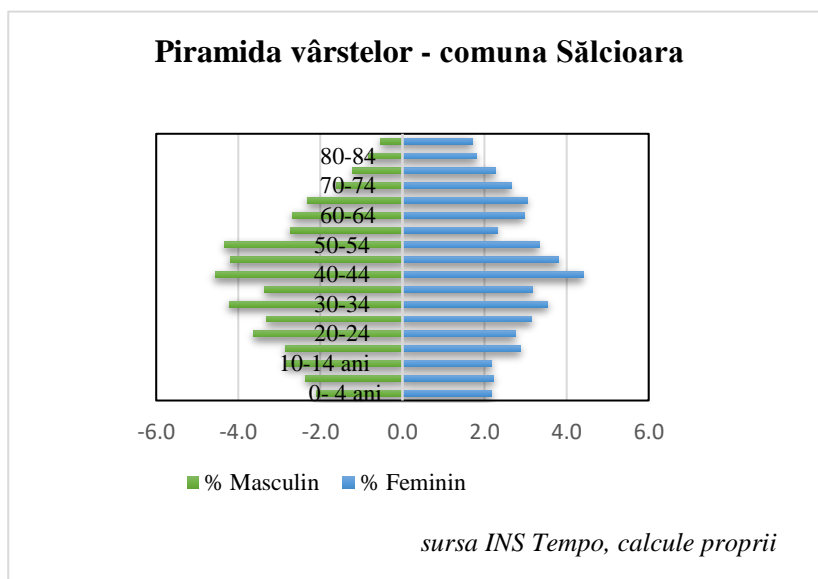
Forma cea mai uzuală de clasificare a bătrâneții este :

- ❖ 65-75 de ani, trecerea spre bătrânețe.
- ❖ 75 – 85 de ani, bătrânețea medie;
- ❖ Peste 85 de ani, stadiul mării bătrâneți.

Fenomenul de îmbătrânire demografică de la nivelul populației comunei Sălchioara se poate observa și cu ajutorul piramidei vârstelor.

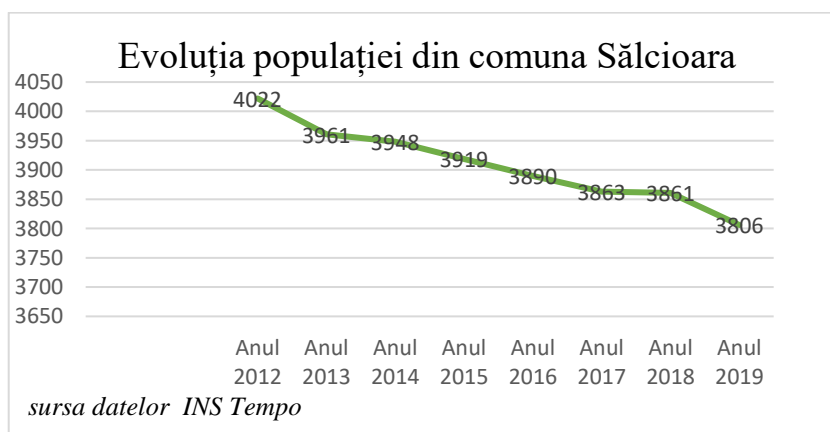
Piramida vârstelor reprezintă grafic structura populației pe grupe de vârstă și sexe.

Acest lucru caracterizează o populație cu vârsta între 40-54 ani mai ridicată, iar grupele de vârstă se pot observa în graficul alăturat.

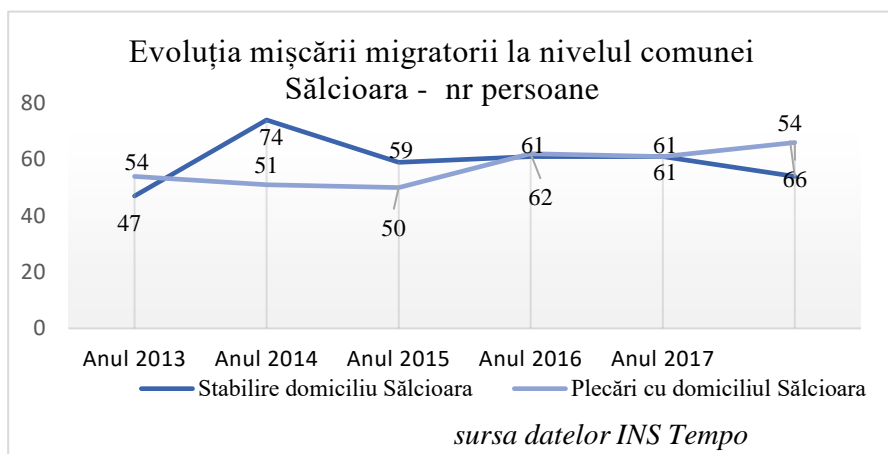


7. Mișcarea migratorie a populației

Aceasta contribuie la creșterea sau descreșterea unei populații, migrația fiind determinată de factori economici, sociali și politici. De asemenea, ea poate fi de tip intern (migrările) și de tip extern (emigrările).



În anul 2018, conform datelor INS Tempo, în comuna Sălchioara și-au stabilit domiciliul 54 persoane și 66 persoane au plecat cu domiciliul. Graficul alăturat prezintă situația stabilirii domiciliului precum și plecările din comuna Sălchioara din anii 2013-2018.



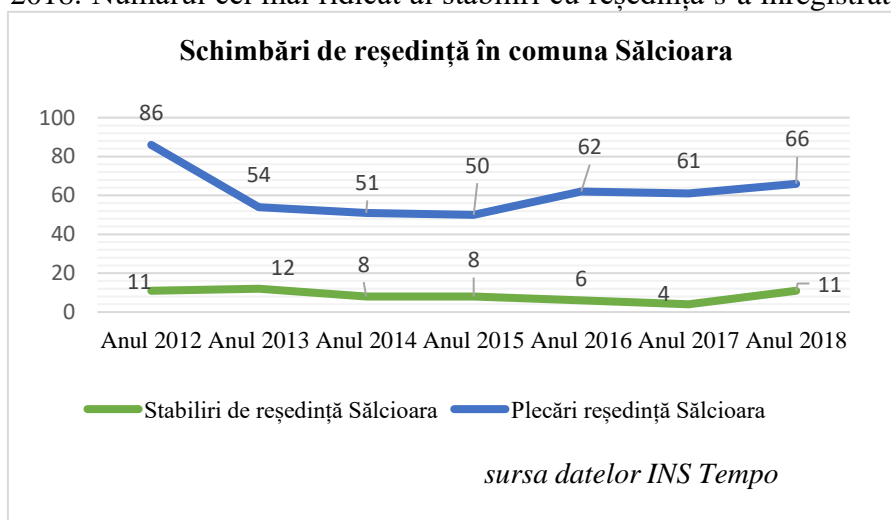
Rata stabilirii de domiciliu la nivelul comunei Sălchioara a fost de 15,79% în 2018.

În perioada anilor 2012-2017, în urma diferenței dintre stabilirile și plecările din domiciliu, comuna Sălchioara a înregistrat un spor migrator negativ în anii 2012 și 2013 și un spor pozitiv în perioada anilor 2014-2017 datele se pot observa în tabelul de mai jos:

Sporul migrator la nivelul comunei Sălchioara						
Ani	Anul 2012	Anul 2013	Anul 2014	Anul 2015	Anul 2016	Anul 2017
Valori	-12	-7	23	9	-1	0

Sursa datelor INS Tempo, calcule proprii

În ceea ce privește numărul de stabiliri cu reședința, valoarea cea mai ridicată o regăsim în anul 2013, acesta a fost de 12 locuitori, iar numărul cel mai ridicat al plecărilor cu reședința este în anul 2018 cu un număr de 66 locuitori. Astfel, numărul persoanelor care și-au stabilit reședința în comuna Sălchioara a fluctuat în perioada anilor 2012-2018. Numărul cel mai ridicat al stabilirii cu reședința s-a înregistrat în anul 2013.



ECONOMIE

1. Context economic

România este un stat european care se bucură de suficiente calități în ceea ce privește resursele de teren, apă și resurse umane. Cu toate acestea, până în momentul de față, aceste avantaje au avut doar o influență limitată în ceea ce privește generarea unei dezvoltări semnificative și a unei restructurări în agricultură și în zonele rurale.

Investițiile și competitivitatea din România constituie încă elemente care trebuie îmbunătățite și conduse către o direcție comună, pentru a se reuși accelerarea creșterii economice și asigurarea unei convergențe a veniturilor cu cele din Uniunea Europeană.

România a evoluat în condiții puternic accentuate de manifestarea virulentă a crizei financiare și economice globale. În momentul debutului crizei, economia românească trecuse printr-o perioadă de mai mulți ani de creștere economică, dar însoțită de acumularea unui deficit extern relativ important, precum și de majorarea datoriei externe pe termen scurt. Pe fondul crizei, scăderea economică a condus la reducerea investițiilor și majorarea importantă a șomajului, ceea ce compromite procesul de convergență reală și starea financiară a companiilor și a populației.

În mediul rural, economia prezintă diferențieri semnificative în funcție de regiunile din care face parte, de trăsăturile demografice specifice, sociale și economice. Această diferențiere se face vizibilă mai ales în ceea ce privește sărăcia în spațiul rural românesc, reflectată într-un nivel scăzut de trai al populației și în lipsa de surse de venituri alternative.

2. Activitatea economică

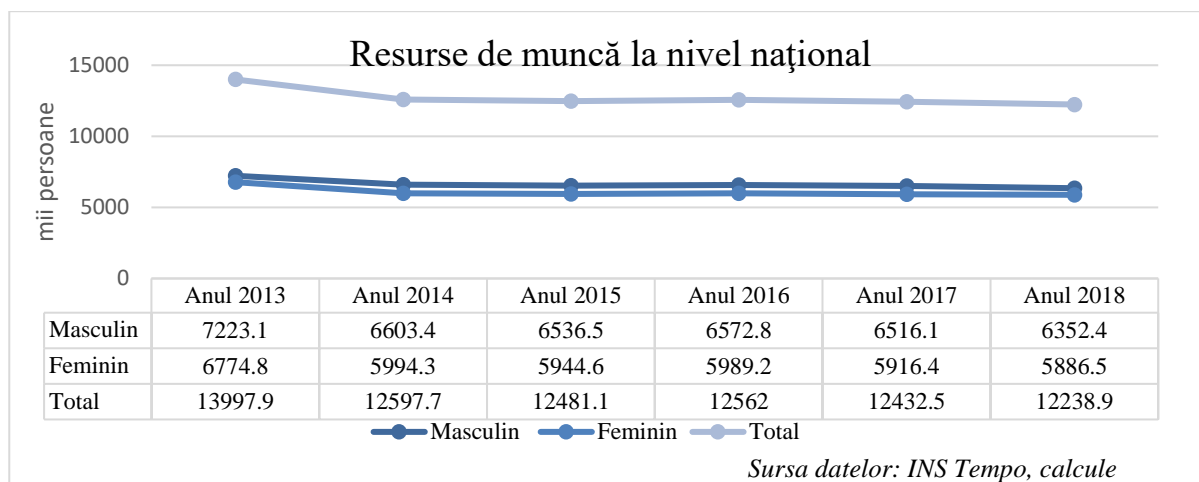
În ce privește activitatea economică a comunei Sălcioara, conform datelor furnizate de primărie, agricultura este principala activitate a locuitorilor, însă sunt și domenii precum creșterea animalelor, comerțul cu amănuntul și transporturile care aduc un aport important la creșterea economiei comunei.

3. Forța de muncă

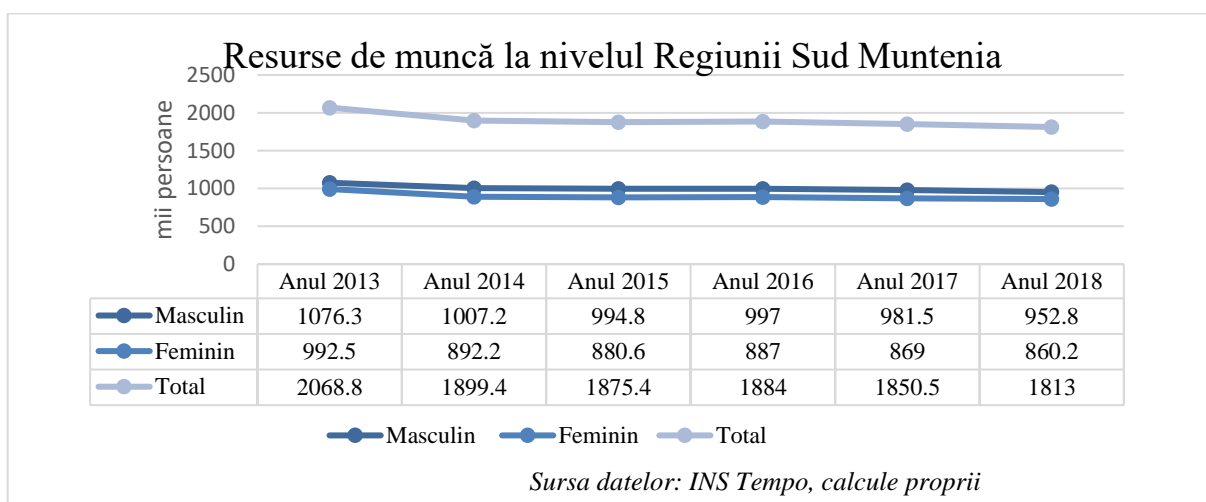
În mediul rural, locurile de muncă disponibile sunt relativ reduse, iar economia rurală nu este suficient de diversificată, bazându-se preponderent pe agricultură. La acestea se adaugă și nivelul redus de pregătire profesională a persoanelor. Din cauză că sistemul educațional nu s-a adaptat la cerințele specifice mediului rural, populația rurală din țara noastră nu dispune de formare sau experiență specializată pentru diversele activități economice. Se impune astfel necesitatea unor măsuri care să stimuleze crearea de noi locuri de muncă pe o durată lungă în mediul rural.

Atât la nivelul județean, cât și particular în cadrul comunei, principala caracteristică este dependența semnificativă de o singură ramură de activitate economică și anume agricultura.

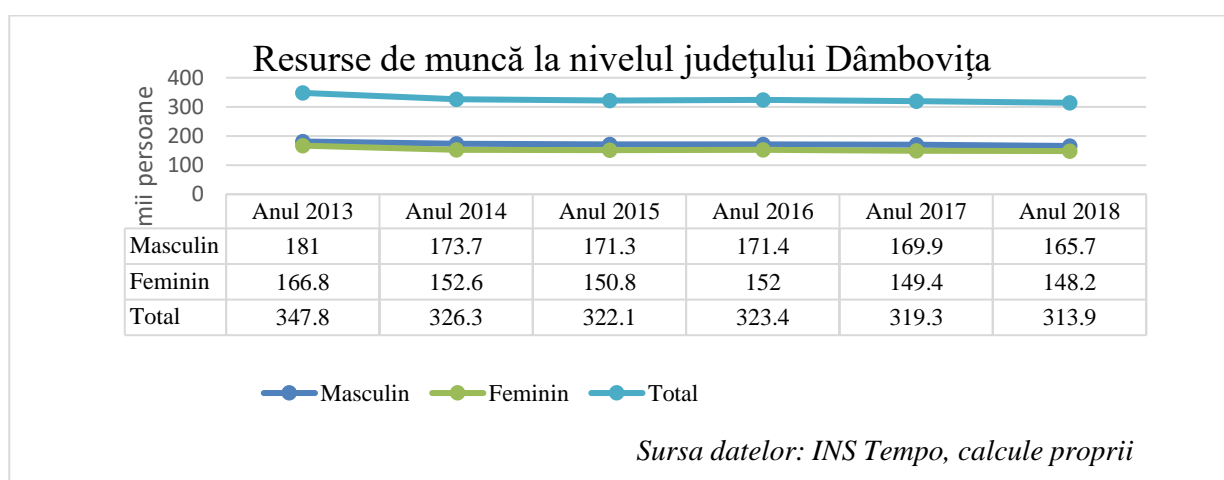
Resursa de muncă a cunoscut o ușoară scădere în perioada 2013-2018. Diferența din anul 2018 față de anul 2013 înregistrând un procent negativ de 12,56%, la nivel național.



La nivelul Regiunii Sud Muntenia, procentul din 2018 față de 2013 este de -12,36%.

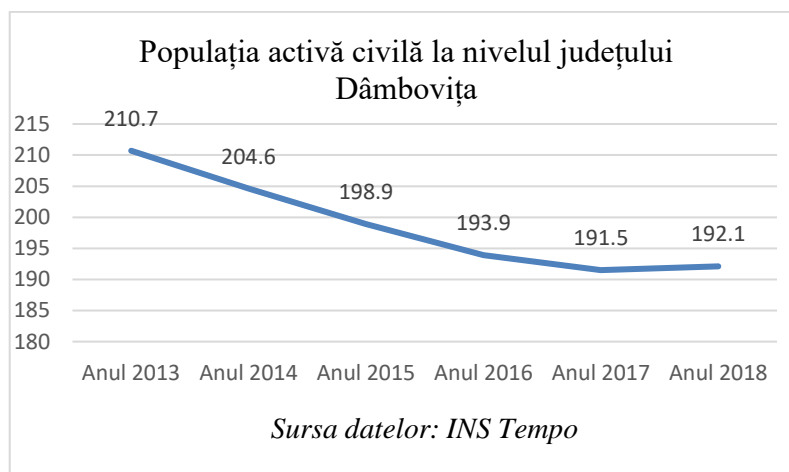
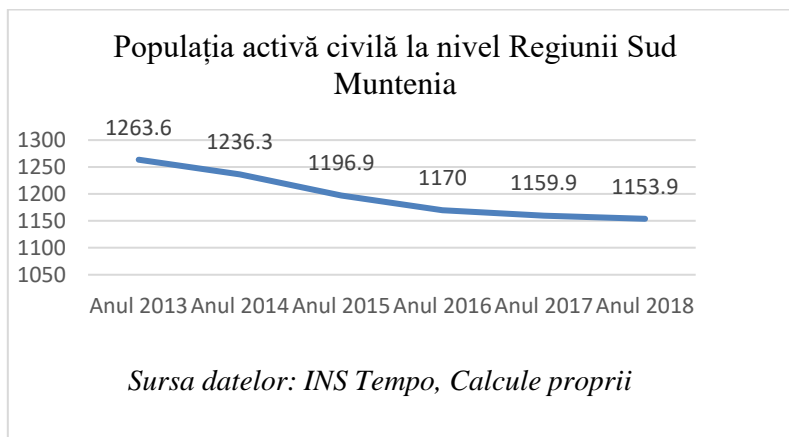


În ceea ce privește resursele de muncă la nivelul județului Dâmbovița, procentul este de -9,74%.



Potrivit Institutului Național de Statistică, în anul 2018, la nivel regional, populația activă civilă era de 1154 mii persoane, pe când în județul Dâmbovița populația activă civilă înregistra 192,1 mii persoane.

Populația activă civilă caracterizează oferta potențială de forță de muncă și gradul de ocupare a populației cuprinzând: populația ocupată civilă și șomerii înregistrați.



La nivelul județului Dâmbovița, populația activă a scăzut în anul 2017 față de anul 2013, același trend descendent se observă și la nivelul Regiunii Sud Muntenia începând cu anul 2013.

Deși la nivelul țării noastre criza economică a avut efecte în rândul numărului de persoane ocupate, numărul acestora scăzând în ultimii ani și mai ales în activitățile economice, cum ar fi: comerțul, industria, transportul, investițiile imobiliare, învățământul, s-a constatat, tot în această perioadă, că populația ocupată civilă a lucrat în agricultură, silvicultură, pescuit, chiar și comerț.

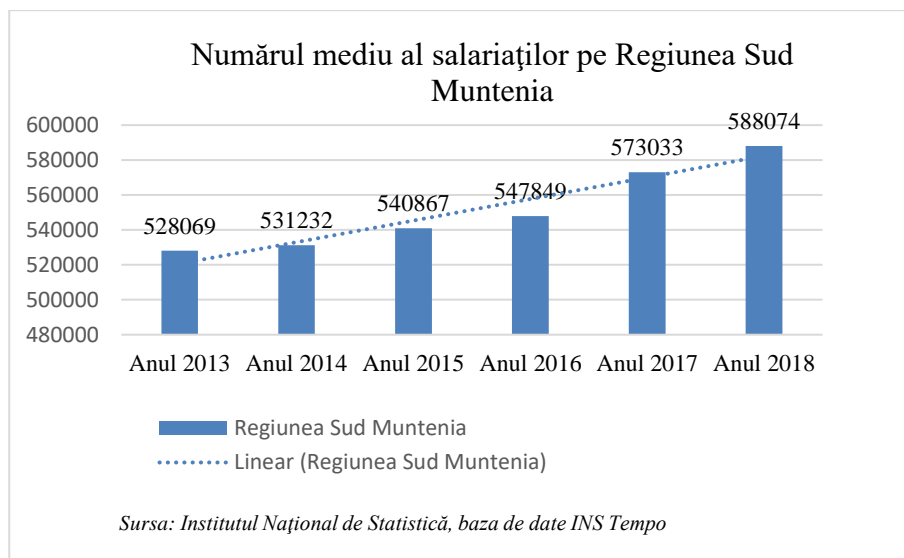
Cu toate că efectul crizei a avut urmări, există și au existat domenii precum restaurantele, hotelurile, tranzacțiile financiare și sănătatea unde populația ocupată a înregistrat creșteri, solicitându-se în cadrul acestor domenii nevoia de personal.

3.1. Persoane salariate

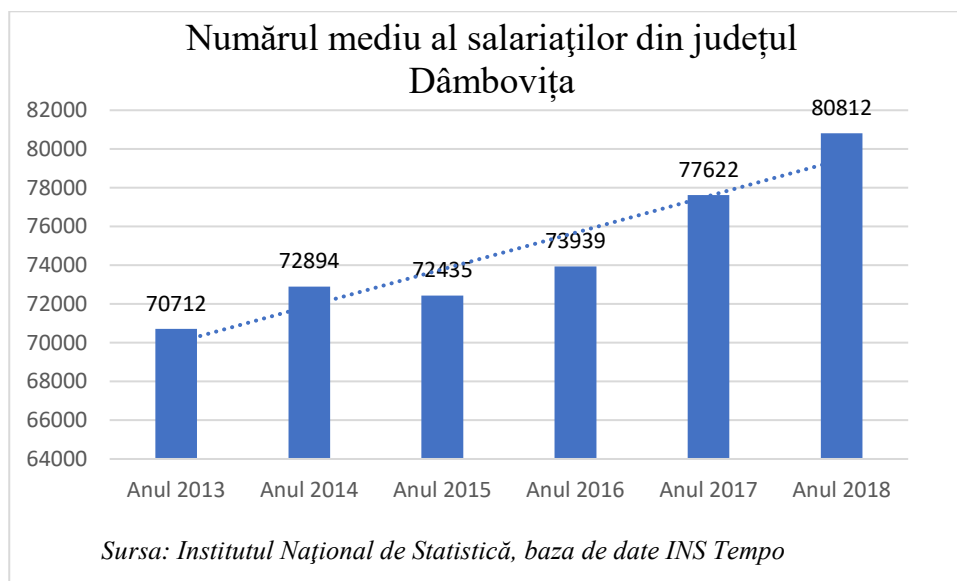
Salariatul este persoana care-și exercită activitatea pe baza unui contract de muncă într-o unitate economică sau socială, indiferent de forma ei de proprietate sau la persoane particulare, în schimbul unei remunerații sub forma de salariu, plătit în bani sau natură, sub forma de comision, etc. Numărul mediu

al salariaților reprezintă numărul de salariați angajați cu contracte individuale de muncă, plătiți de întreprindere pentru o durată medie normală a timpului de lucru, pe perioada de referință.

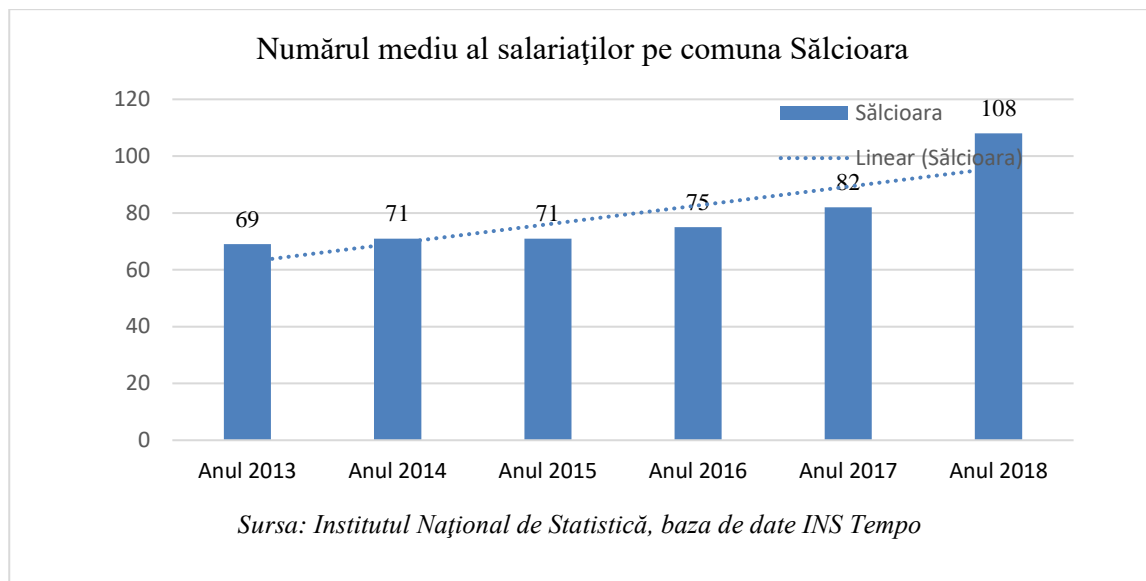
Numărul mediu al salariaților la nivelul Regiunii Sud Muntenia înregistrează un procent în creștere, de 11,36%, în anul 2018 având un număr de 588074 salariați și în anul 2013 numărul fiind de 528069 salariați.



La nivel de județ, numărul mediu al salariaților în 2013 fiind de 70.712, în timp ce în 2018 erau 80.812 salariați, iar diferența din anul 2018 față de anul 2013 măsoară un procent de 14,28%.



În anul 2013, în localitatea Sălcioara, numărul mediu al salariaților înregistra 69 de persoane salariate, față de anul 2018 când s-a constatat o creștere a acestora ajungându-se la un număr de 108 de persoane salariate. Diferența din anul 2018 față de anul 2013 înregistrează un procent de 56,52%.



2.2 Câștig salarial

Câștigul salarial nominal net se obține prin scăderea din câștigul salarial nominal brut a: impozitului, contribuției salariaților pentru asigurările sociale de sănătate, contribuției individuale de asigurări sociale de stat și a contribuției salariaților la bugetul asigurărilor pentru șomaj.

2.3 Șomajul

În comună, fenomenul crizei economice s-a resimțit la fel ca în întreaga țară. Astfel, conform datelor statistice din ultimii ani, rata șomajului a înregistrat o creștere semnificativă.

În luna decembrie 2019, în localitatea Sălcioara numărul de șomeri înregistrați era de 15 persoane.

Anul	Ian.	Feb.	Mar.	Apr.	Mai	Iun.	Iul.	Aug.	Sep.	Oct.	Nov.	Dec.
2019												
Sălcioara												
-Total	10	10	7	5	5	8	10	9	12	12	14	15

Sursa INS –Tempo

1. Noțiuni generale

Furnizarea și accesul la serviciile medicale reprezintă o problemă cheie pentru asigurarea unei mai bune calități a vieții în comunitățile rurale. În România, serviciile medicale sunt văzute ca având un nivel foarte slab, cauza fiind numărul redus al personalului medical specializat, numărul redus de unități sanitare, cabinete medicale în număr foarte mic sau chiar lipsesc, dar și salariile mici din domeniu.

Sănătatea populației este determinată, în general, de factori genetici, sociali, economici, culturali și de mediu, acești factori influențând într-un mod negativ dezvoltarea economică și contextul în care evoluează țara.

Unitățile medicale dispun de un număr mic de paturi și majoritatea se află în clădiri cu o vechime de peste 50-100 de ani, nu sunt dotate cu echipamente adecvate, iar de multe ori condițiile sunt insalubre. Acestea necesită investiții importante, pentru ca cetățenii să poată beneficia de servicii sanitare calitative.

Infrastructura spitalicească precară și repartizarea neechilibrată a echipamentelor la nivel teritorial determină populația să oscileze pentru consultații/ intervenții între localități.

O mare parte din populația țării trăiește în mediul rural, unde puțini medici își desfășoară activitatea la țară. De aici și numărul redus de cabinete medicale în mediul rural.

Resursele financiare insuficiente determină nivelul ridicat de sărăcie, care are drept consecință o igienă alimentară deficitară, dar și utilizarea unor spații improprii pentru locuit (fără canalizare sau acces la apă potabilă), cât și consecințe majore asupra stării de sănătate a populației.

2. Rețeaua de Unități sanitare

Unitățile sanitare asigură populației asistență medicală curativă și profilactică printr-o serie de unități sanitare ce fac parte din sectorul public și privat, printre care regăsim spitale, policlinici, cabinete medicale de familie, sanatorii, cabinete stomatologice, cabinete medicale de specialitate, laboratoare, creșe, farmacii, puncte farmaceutice, etc.

Schimbările în infrastructura sistemului sanitar și în structura personalului implicat în asigurarea serviciilor de sănătate poartă amprenta dezvoltării serviciilor de sănătate și a diversificării categoriilor de unități care furnizează serviciile medicale.

Rețeaua unităților sanitare a înregistrat modificări în anul 2018 față de anul precedent.¹ Astfel, a continuat diversificarea unităților medicale asimilate spitalelor (centre de sănătate, centre medicale, centre de diagnostic și tratament, institute, clinici) care furnizează servicii medicale cu internare continuă și de zi, numai servicii de internare continuă sau numai servicii de internare de zi. Astfel, în anul 2018, au furnizat servicii de internare continuă sau atât servicii de internare continuă cât și de zi un număr de 524 spitale și unități asimilate spitalelor, mai multe cu 14 unități față de anul precedent, iar un număr de 162 unități asimilate spitalelor au furnizat numai servicii de internare de zi, mai multe cu 38 de unități față de anul 2017.

Totodată, față de anul 2018, s-a înregistrat creșterea cu 303 a numărului cabinetelor medicale independente de specialitate, cu 108 a numărului cabinetelor stomatologice independente și cu 253 a

¹ Publicație "Activitatea unităților sanitare" anul 2018 Institutul Național de statistică, publicat în anul 2019

numărului farmaciilor, punctelor de lucru ale farmaciilor și drogheriilor. În paralel cu aceste creșteri ale numărului unităților sanitare s-a înregistrat o diminuare semnificativă a numărului cabinetelor independente de medicină de familie, cu 111 cabinete mai puține decât în anul 2017.

Din totalul spitalelor și al unităților medicale asimilate spitalelor care au funcționat în anul 2018, numai 342 spitale au fost unități mari (cu peste 100 de paturi pentru spitalizare continuă sau de zi), iar 265 spitale au fost unități mici (cu mai puțin de 50 de paturi). Numai 58,0 % dintre spitale (398 unități) au acordat îngrijiri pacienților atât în regim de spitalizare continuă, cât și de spitalizare de zi, 18,4% dintre spitale (126 unități) au furnizat numai servicii cu internare continuă, iar 23,6 % (162 unități) au furnizat numai servicii pentru cazurile de zi (cu internare de zi).

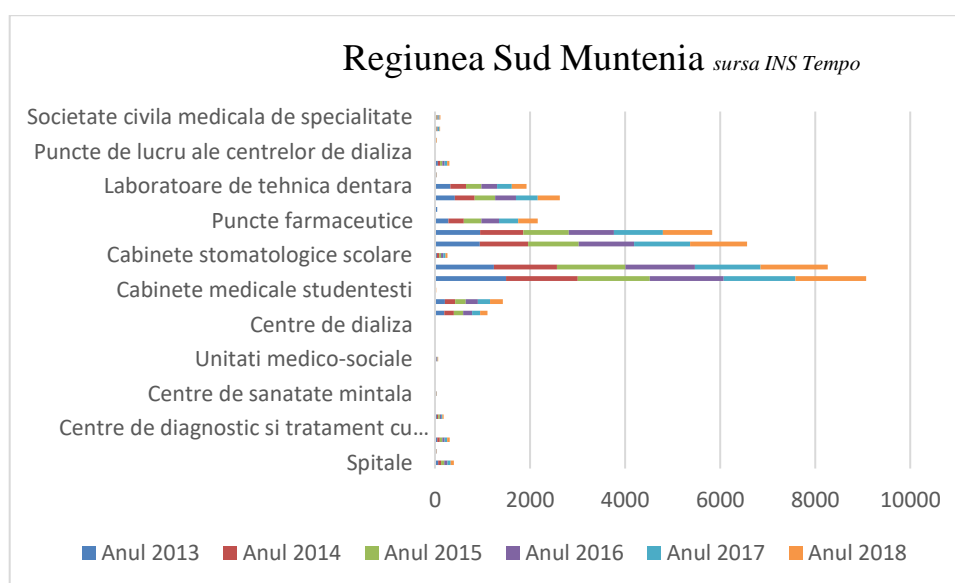
Mediul de rezidență rural este deficitar din punct de vedere al acoperirii cu unități medicale. Din acest punct de vedere, este important ca rețeaua de cabinete medicale de medicină de familie să fie bine reprezentată în mediul rural. În 19 județe cabinetele medicale de familie sunt preponderente în mediul rural, cele mai mari ponderi fiind înregistrate în județele: Giurgiu (66,3%), **Dâmbovița (65,4%)**, Teleorman (61,6%). În anul 2018, cele mai mici ponderi înregistrate de cabinetele individuale de medicină de familie în mediul rural au fost în județele Brașov (24,1%) și Hunedoara (22,2%).

În anul 2018, numărul medicilor a fost de 60585 persoane (cu 3,4% mai mulți decât în anul 2017), cel al medicilor dentiști a fost de 16457 persoane (cu 5,1% mai mulți față de anul precedent), iar cel al farmaciștilor a fost de 17620 persoane (cu 1,2% mai puțini față de anul 2017). Ponderea personalului sanitar de sex feminin în totalul medicilor a fost de 70,3%, în cel al medicilor dentiști de 66,8%, iar în cel al farmaciștilor de 89,8%.

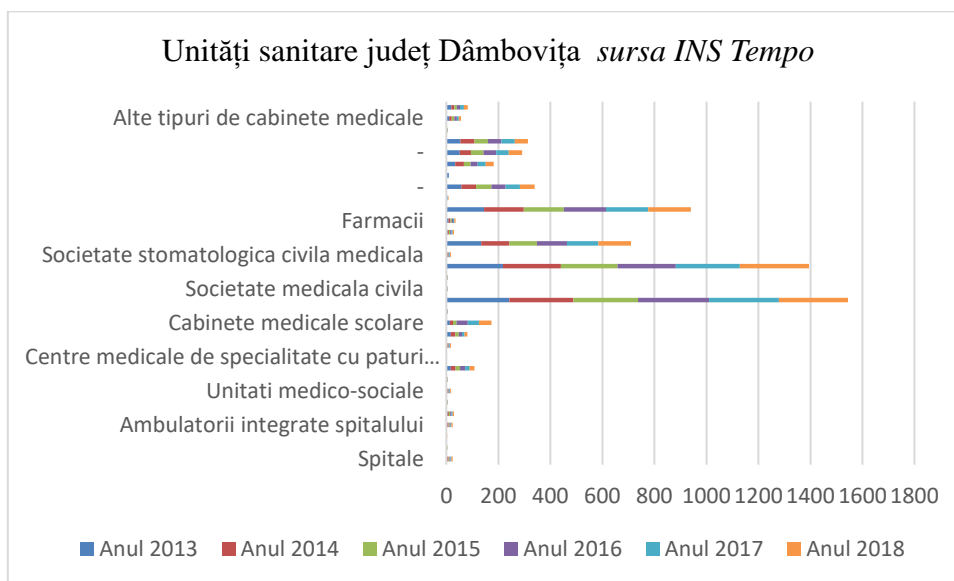
Din punctul de vedere al personalului sanitar care asigură îngrijirea sănătății populației în mediul rural, acesta a fost slab reprezentat, în anul 2018, desfășurându-și activitatea în localitățile rurale numai 9,4% dintre medici, 12,3% dintre medicii dentiști, 19,4% din totalul farmaciștilor, 10,9% din totalul personalului sanitar mediu și 11,9% din personalul sanitar auxiliar.

În Regiunea Sud Muntenia, conform datelor preluate de pe INS în anul 2018, rețeaua de unități sanitare era compusă dintr-un număr total de 66 de spitale proprietate publică, și 12 aflate în proprietate privată.

În graficele de mai jos, se regăsesc toate unitățile existente la nivelul regiunii:



Pe raza județului Dâmbovița sunt 4 spitale proprietate publică, iar numărul acestora nu a suferit modificări în perioada 2013-2018. Celelalte unități sanitare se regăsesc în graficul alăturat.



Conform datelor INS, la nivelul comunei Sălcioara, în anul 2018 există 2 cabinete medicale, 2 cabinete stomatologice și un punct farmaceutic „Fadel Farm” Sat Bănești.

Ca urmare a rețelei de sănătate slab dezvoltate, locuitorii comunei Sălcioara se văd nevoiți să apeleze la serviciile medicale aflate la o distanță semnificativă (Oraș Titu, Târgoviște, București).

3. Personalul medico-sanitar

Evoluția numărului cadrelor medicale se află în declin, dat fiind numărul tot mai mic al personalului medico-sanitar care alege să practice medicina în țara noastră. Aceste situații sunt tot mai des întâlnite în rândul cadrelor medicale din mediul rural.

Referitor la comuna Sălcioara, serviciile medicale sunt asigurate de 2 medici și 2 asistenți medicali.

EDUCAȚIE

Structura sistemului de învățământ din România cuprinde: învățământul preșcolar, învățământul primar, învățământul secundar inferior, învățământul general obligatoriu, învățământul secundar superior, școlile de arte și meserii, școlile de ucenici, învățământul post-liceal și învățământul superior.

Principalii piloni ai proiectului legii educației în domeniul învățământului preuniversitar se referă la organizarea ciclurilor de învățământ, modernizarea curriculum-ului și a procedurilor de evaluare, accelerarea descentralizării, reorganizarea politicilor de resurse umane, educația timpurie, ca prioritate și educația permanentă, ca necesitate.

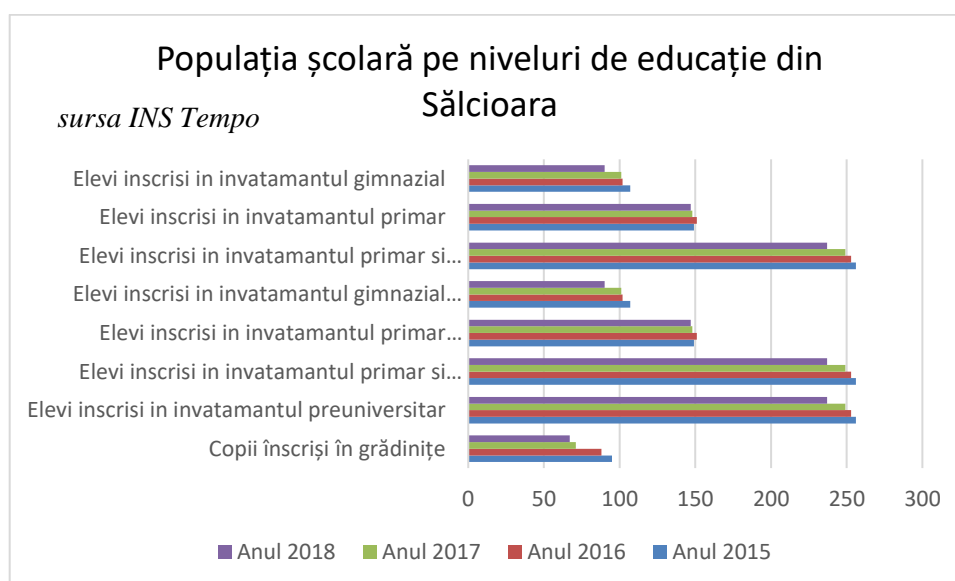
1.1 Infrastructura de învățământ

În mediul rural, infrastructura educațională nu are capacitatea de a susține un nivel decent de trai. În acest context, educația antepreșcolară (creșe) și preșcolară (grădinițe) se confruntă cu un deficit major în ceea ce privește infrastructura. Astfel, la nivelul creșelor, din 295 unități în anul 2011, doar 1% se aflau în mediul rural, în contextul în care, din totalul copiilor cu vârste cuprinse între 0 și 4 ani, 45,5% erau înregistrați în mediul rural.

În comună există următoarele instituții de învățământ: Școala Gimnazială Ghinești; Școala Mircea Voda; Școala Podu Rizii, Grădinița Mircea Voda, Grădinița Podu Rizii; Grădinița Ghinești.

1.2 Populația școlară

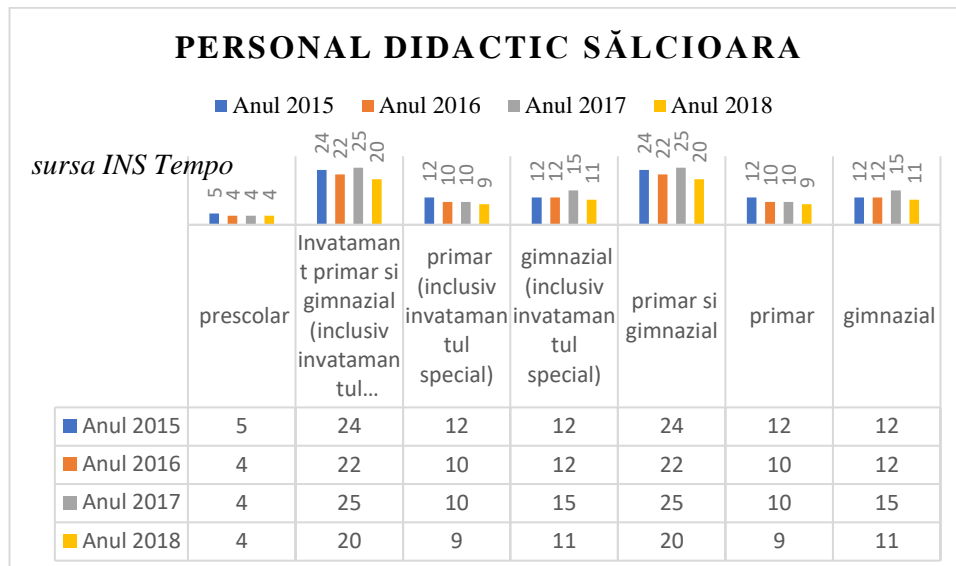
Datele culese de la INS relevă că în anul 2018 populația școlară a comunei Sălcioara cuprindea un număr de 304 elevi comparativ cu anul 2013 când numărul populației școlare era 395.



1.3 Personalul didactic

Cadrele didactice din instituțiile de învățământ ale comunei Sălcioara în anul 2018 sunt împărțite astfel : 4 cadre didactice pentru învățământul preșcolar, 9 cadre pentru învățământul primar (inclusiv învățământul special) și 11 cadre pentru învățământul gimnazial (inclusiv învățământul special).

Numărul cadrelor didactice pentru învățământul școlar a suferit modificări ușoare în perioada anilor 2015-2018.



1.4 Rata abandonului școlar

Rata abandonului școlar reprezintă diferența între numărul elevilor înscriși la începutul anului școlar și cel aflat în evidență la sfârșitul aceluiași an școlar, exprimată ca raport procentual față de numărul elevilor înscriși la începutul anului școlar.

Rata abandonului școlar , INS Tempo		Procente Anul 2016	Procente Anul 2017
Învățământul primar si gimnazial	Național	1,6	1,7
	Regiunea SUD-MUNTENIA	1,7	1,7
	Dâmbovița	1	1,5
Învățământul primar	Național	1,5	1,6
	Regiunea SUD-MUNTENIA	1,5	1,7
	Dâmbovița	0,8	1,3
Învățământul gimnazial	Național	1,8	1,8
	Regiunea SUD-MUNTENIA	1,8	1,7
	Dâmbovița	1,3	1,8

Învățământul secundar ciclul 2 (liceal si profesional)	Național	2,6	2,6
-	Regiunea SUD-MUNTENIA	2,1	2,2
-	Dambovita	0,9	1,9
Învățământul postliceal si de maistri	Național	10	9,2
-	Regiunea SUD-MUNTENIA	9,1	7,3
-	Dambovita	12,6	10,4

Conform datelor INS, în anul 2017 rata de abandon școlar pentru învățământul primar la nivel național este de 1,6% . La nivelul Regiunii Sud Muntenia, procentele ratei abandonului școlar au fost pentru învățământul primar în anul 2016 de 1,5%, respectiv 1,7% în anul 2017.

La nivelul județului Dâmbovița, în anul 2016 regăsim un procent de 0,8%, apoi o creștere în anul imediat următor de 1,3%.

În ceea ce privește învățământul gimnazial, procentele pentru rata abandonului sunt de 1,8% în anul 2016, respectiv 1,7 % în anul 2017 la nivel național, iar procentele sunt asemănătoare atât la nivel regional cât și județean.

AGRICULTURA

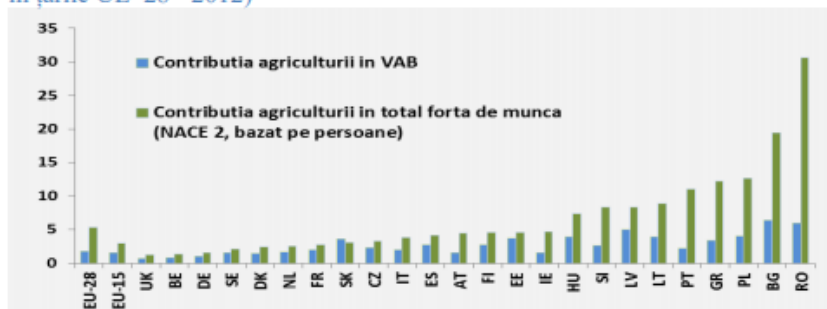
1. Noțiuni generale

Agricultura joacă un rol important în România, raportat la mărimea populației rurale și la gradul de ocupare a forței de muncă. Aproximativ 45,7% din populația din România locuiește în mediul rural, comparativ cu aproximativ 23,6% în statele membre UE. Aproximativ 30% din populație este angajată în agricultură, comparativ cu aproximativ 2% în vechile state membre (UE15) și 3-14% în noile state membre (UE-8). Există diferențe majore între zonele rurale și cele urbane, primele fiind marcate de un nivel de sărăcie semnificativ mai mare și de un nivel de trai corespunzător mai mic.

Dezvoltarea agriculturii și furnizarea de bunuri publice în zonele rurale este prin urmare esențială pentru integrarea europeană a României și pentru îndeplinirea obiectivelor de coeziune socială.

În comparație cu alte țări din UE, sectorul agricol din România are o pondere relativ ridicată în valoarea adăugată brută (VAB), dar a rămas în urmă în ceea ce privește productivitatea muncii (conform grafic de mai jos).

Importanța agriculturii în VAB
(procent din VAB totală și ponderea în totalul forței de muncă, pe categorii CAEN în țările UE 28 - 2012)



Sursa: Eurostat

La 5,3%, ponderea agriculturii, silviculturii și pescuitului în VAB total este semnificativ mai mare decât în alte state membre ale Uniunii Europene (UE-27 = 1,8% în 2012). Totuși, în perioada 2000 - 2012, ponderea agriculturii în totalul valorii adăugate brute a scăzut de la un interval de 12-14% la 5%, în timp ce ponderea în totalul forței de muncă a scăzut de la peste 40% la circa 30%. Productivitatea muncii a rămas astfel în urmă în comparație cu alte sectoare din economia românească și este, de asemenea, mult în urma mediei UE. Productivitatea românească este de doar 4.719 euro pe echivalent normă întreagă comparativ cu o medie de 18.925 euro în UE27 (2010-2012).

Creșterea competitivității din agricultură este capitală pentru îmbunătățirea performanțelor și revigorarea zonelor rurale, pentru crearea de locuri de muncă și, prin urmare, fundamentală pentru tendința de modernizare a vieții rurale.

Persoanele care locuiesc în zona rurală consideră agricultura ca o ramură existențială cu un rol important pentru populație, însă cunosc faptul că producția este foarte slabă, lucru care îi pune în situații dificile. În general, agricultura întregii țări se află într-o situație de declin, fapt ce afectează și agricultura la nivel local, acest lucru fiind determinat de fragmentarea proprietăților, de folosirea redusă a îngrășămintelor chimice sau naturale, de dotarea din ce în ce mai slabă cu mașini și utilaje, suprafețe întinse nu sunt irigate, iar solul se degradează de la an la an.

Investițiile atrase către sectorul agricol ar contribui substanțial la practicarea unei agriculturi durabile și eficiente din punct de vedere productiv și ar ajuta într-un mod pozitiv forța de muncă. Performanțele sectorului agricol va atrage efecte pozitive asupra stabilității micro și macro-economice, va ajuta la asigurarea unui echilibru al consumului alimentar și a securității agro-alimentare și va contribui la creșterea ponderii exploatațiilor agricole comerciale în totalul exploatațiilor.

Se preconizează că pe termen mediu și lung schimbările climatice vor afecta din ce în ce mai mult România și sectorul său agricol. România va trebui să se aștepte la o creștere constantă a temperaturii medii anuale, asemănătoare cu proiecțiile pentru Europa, care poate varia între 0,5 °C și 1,5 °C până în 2029 și între 2,0 °C și 5,0 °C până în 2099, în funcție de scenariul global.

Este de așteptat ca modelele de precipitații să se schimbe în mod semnificativ și să producă un impact teritorial diferențiat în România. Partea de nord a țării va obține probabil câștiguri de productivitate a culturilor pe termen mediu, dar va fi supusă la inundații mai mari pe timpul iernii și la probleme din cauza lipsei de apă în timpul verii. Sudul și sud-estul României vor fi mai grav afectate, iar valurile de căldură și de secetă vor duce la o scădere generală a productivității și a producției din sectorul vegetal.²

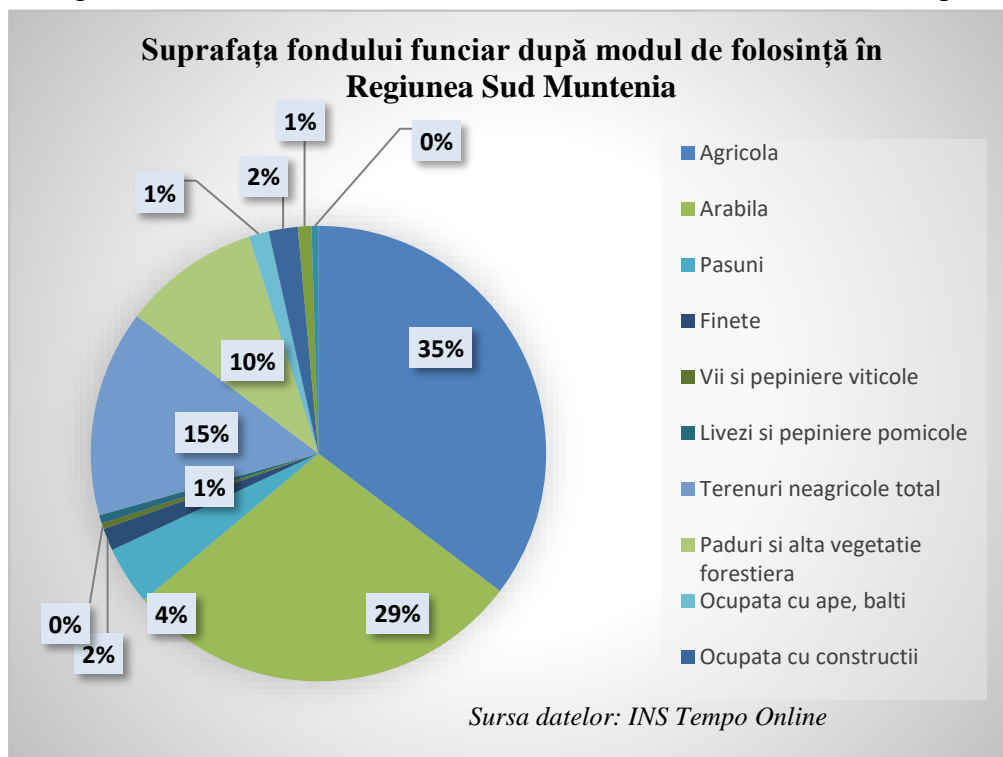
² MADR - Strategia pentru dezvoltarea sectorului agroalimentar pe termen mediu și lung orizont 2020-2030, București 2015

Fond Funciar

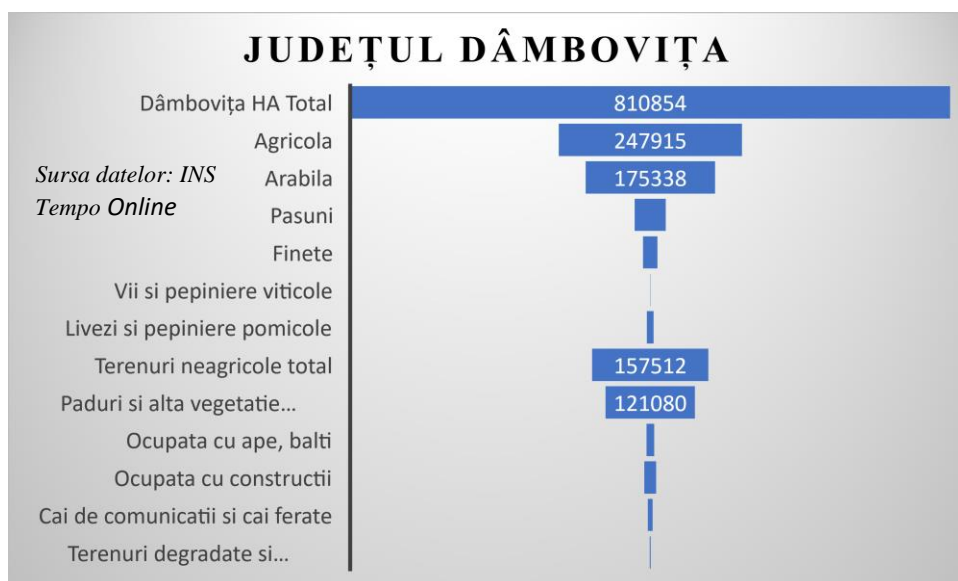
Fondul funciar este constituit din terenurile de orice fel, indiferent de destinație, de titlul pe baza căruia sunt deținute sau de domeniul (public, privat, cooperatist, obștesc etc.) din care fac parte.

Fondul funciar este format din teren arabil, pășuni și fânețe naturale, vii și livezi, păduri și alte terenuri cu vegetație forestieră, construcții, drumuri și căi ferate, ape, bălți și alte suprafețe.

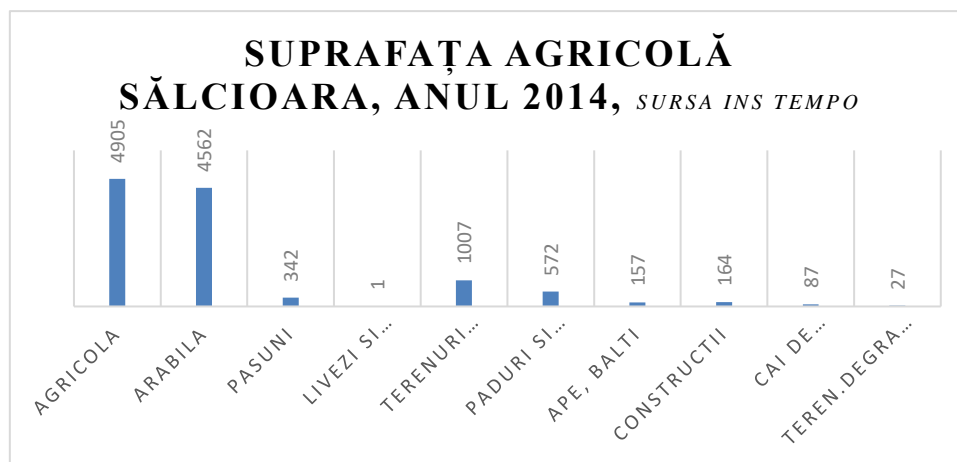
Suprafața totală a Regiunii Sud Muntenia în anul 2014 măsura 6.890.598 ha din care suprafața terenului agricol este de 2.433.534 ha, teren arabil 1.968.944 ha, suprafețele de pășuni 286.449 ha, fânețe 108.792 ha, vii și pepiniere viticole 28.173 ha. Suprafața totală de terenuri neagricole fiind de 1.011.765 ha, iar pădurile și vegetația forestieră au o suprafață de 671.811 ha.



Județul Dâmbovița are o suprafață totală de 810.854 ha, din care suprafața agricolă reprezintă 247.915 ha, suprafața arabilă este de 175.338 ha, pășuni 42.474 ha, fânețe 20.029 ha, vii și pepiniere viticole 329 ha. Totalul de terenuri neagricole au o suprafață de 157.512 ha, iar pădurile și vegetația forestieră au un total de 121.080 ha.



În comuna Sălcioara, din suprafața totală de 5.912 ha, terenul arabil 4.562 ha, pășuni 342 ha, Paduri și alta vegetație forestieră 572 ha, Cai de comunicații și cai ferate 87 ha. Terenurile sunt utilizate în mare parte pentru activități agricole.³



La nivelul primăriei Sălcioara sunt înregistrate un număr de 118 contracte de arendă cu o suprafață totală de 1.589 ha.

Principalele culturi regăsite în comună sunt porumbul: 5 tone/ha și grâul : 2,5 tone/ha, acestea nu sunt lipsite de amenințări și au fost afectate de calamități naturale precum seceta.

La nivelul localității există investitori care se ocupă cu agricultura precum: SC Agrocoral SRL, SC Agro Aslex Oana SRL și SC Geoagra SRL.

Rolul sistemului de agricultură ecologică este de a produce hrană mai curată, mai potrivită metabolismului uman, în deplină corelație cu conservarea și dezvoltarea mediului. Unul dintre principalele scopuri ale agriculturii ecologice este producerea de produse agroalimentare proaspete și autentice, care să respecte factorii naturali și de mediu.

În comuna Sălcioara există produse ecologice înregistrate precum ”Aronia”.

2. Delimitare geografică

Comuna Sălcioara este situată în sudul județului Dâmbovița, la o distanță de 7 km de Orașul Titu, 22 km de Orașul Târgoviște și 50 km de București.

Teritoriul județului Dâmbovița aparține în proporție de cca. 80 % sectorului cu Climă temperat-continentală moderată: caracteristică ținutului climatic al Câmpiei Române și ținutului climatic al Subcarpaților) și în proporție de cca. 20 % sectorului caracteristic ținuturilor climatice ale munților mijlocii și înalți.

3. Agricultură ecologică

„Agricultură ecologică”, termen protejat și atribuit de U.E României pentru definirea acestui sistem de agricultură și este similar cu termenii „agricultură organică” sau „agricultură biologică” utilizați în alte state membre.

³ Până la finalizarea acțiunii de cadastrare a țării, de către Agenția Națională de Cadastru și Publicitate Imobiliară, seriile de date sunt blocate la nivelul anului 2014.

Rolul sistemului de agricultură ecologică este de a produce hrană mai curată, mai potrivită metabolismului uman, în deplină corelație cu conservarea și dezvoltarea mediului. Unul dintre principalele scopuri ale agriculturii ecologice este producerea de produse agroalimentare proaspete și autentice, care să respecte factorii naturali și de mediu.

În perioada de producție la fermă se interzice utilizarea organismelor modificate genetic (OMG-uri și derivatele acestora) a fertilizanților și pesticidelor de sinteză, a stimulatorilor și regulatorilor de creștere, hormonilor, antibioticelor etc.

În etapa de procesare a alimentelor se interzice folosirea aditivilor alimentari, a substanțelor complementare și a substanțelor chimice de sinteză, pentru prepararea alimentelor ecologice. Agricultură ecologică are o contribuție majoră la dezvoltarea durabilă a agriculturii, la creșterea activităților economice cu o importantă valoare adăugată și la sporirea interesului pentru dezvoltarea spațiului rural.

În România, controlul și certificarea produselor ecologice este asigurată în prezent de organisme de inspecție și certificare private. Acestea sunt aprobate de Ministerul Agriculturii și Dezvoltării Rurale, pe baza criteriilor de independență, imparțialitate și competență stabilite în Ordinul nr. 895/2016 pentru aprobarea Regulilor privind organizarea sistemului de inspecție și certificare, de aprobare a organismelor de inspecție și certificare și de supraveghere a activității organismelor de control. Aprobarea de către M.A.D.R a organismelor de inspecție și certificare este precedată, în mod obligatoriu, de acreditarea acestora realizată de către un organism abilitat în acest scop.

Una din condițiile esențiale pentru dezvoltarea agriculturii ecologice o reprezintă promovarea conceptului de agricultură ecologică în vederea conștientizării consumatorilor de avantajele consumului de produse ecologice, astfel încât aceștia să ofere un preț mai mare pentru produse curate a căror calitate este garantată de un sistem de inspecție și certificare.

Acțiunile de informare a producătorilor, de instruire și de promovare a conceptului de agricultură ecologică sunt realizate de către organizații de stat și private. Educația în agricultura ecologică, în vederea formării de specialiști pentru acest domeniu constituie o preocupare a instituțiilor de profil din învățământul superior.

Ca parte a campaniei de promovare a agriculturii ecologice în Uniunea Europeană, la inițiativă Directoratului General pentru Agricultură și Dezvoltare Rurală al Comisiei Europene, a fost creat site-ul www.ec.europa.eu/agriculture/organic/home_ro ce are ca principal obiectiv informarea publicului larg cu privire la sistemul de agricultură ecologică precum și punct de plecare în realizarea campaniilor promoționale în diferite State Membre.

De asemenea, în vederea promovării produselor ecologice, Comisia Europeană acordă sprijin de până la 50% programelor de informare și promovare propuse de organizațiile profesionale și interprofesionale din sector, care participă cu minim 20 % din costul real al acțiunilor, cofinanțarea fiind asigurată de la bugetul de stat, în conformitate cu prevederile Regulamentului (CE) nr. 3/2008 al Consiliului privind acțiunile de informare și promovare pentru produsele agricole pe piața internă și în țările terțe și cu Regulamentul (CE) nr. 501/2008 al Comisiei de stabilire a normelor de aplicare a Regulamentului (CE) nr. 3/2008.

TURISMUL

România este situată în sud-estul Europei Centrale, în interiorul și exteriorul arcului munților Carpați, pe cursul inferior al Dunării (1075 km), cu ieșire la Marea Neagră, la o distanță față de extremitățile continentului, ce variază între 1050 km și 2800 km.

Teritoriul României este situat la intersecția paralelei 45° N cu meridianul 25° E. Poziția geografică îi conferă României statutul de țară carpato-danubiano-pontică, datorită celor trei elemente naturale definitorii în structura peisagistică și a teritoriului: Munții Carpați, fluviul Dunărea și Marea Neagră.

Potențialul turistic de excepție al României este marcat prin două componente esențiale:

- componenta naturală, reprezentată prin peisaje spectaculoase, configurația variată a reliefului, condițiile climatice favorabile, valoarea terapeutică și abundența unor factori naturali de cură;
- componenta antropică, reprezentată prin vestigii ale civilizațiilor ce s-au succedat pe teritoriul României din vremuri imemorabile, monumente și obiective de artă laică sau religioase, muzee și colecții muzeale, elemente de etnografie și folclor de mare frumusețe și originalitate, realizări actuale de prestigiu.

Acestea constituie elementele de mare atractivitate pentru turismul românesc, prezentând o paletă largă de forme de turism: de sejur (de litoral, montan, balnear), vânătoare și pescuit sportiv, turism itinerant cu valențe culturale, turism profesional etc.

Fiecare formă a cadrului natural deține, după specificul său, o anumită capacitate de potențial turistic, urmărită pe treptele majore de relief, crește de la câmpie, la dealuri și podișuri până la unitățile montane, excepție făcând litoralul românesc al Mării Negre și Delta Dunării, care prezintă aspecte fizico-geografice originale.

România este deținătoarea unui tezaur bogat în vestigii arheologice, monumente istorice, de arhitectură sau de artă, ca și a unui inestimabil patrimoniu care atestă evoluția și continuitatea de muncă și de viață pe aceste meleaguri, dezvoltarea culturii și artei poporului român.

Principalele resurse turistice antropice sunt:

- vestigiile arheologice;
- monumentele istorice, de arhitectură și de artă cu o valoare de unicat;
- muzeele și casele memoriale;
- mărturiile civilizației și culturii populare;
- satele turistice.

Între cele mai reprezentative zone turistice ale României se disting câteva cu caracteristici deosebite:

- București - capitala României, cel mai mare centru politic, industrial, administrativ, cultural, științific și turistic al țării;
- Munții Carpați - prin întindere, accesibilitate ușoară, originalitate și frumusețea peisajelor montane, bogăția de ape minerale și multiple posibilități de practicare a sporturilor de iarnă, constituie cea mai mare și mai complexă zonă turistică a țării. Aici se găsesc renumitele stațiuni montane internaționale

Poiana Braşov, Sinaia, Predeal, care, alături de Borşa, Stâna de Vale, Păltiniş, Durău, Semenic, Muntele Mic, Bâlea, dispun de hoteluri moderne şi vile cochete, restaurante, numeroase posibilităţi de agrement, pârtii şi instalaţii pentru sporturile de iarnă şi transport pe cablu.

Turismul balnear are, de asemenea, puternice baze de tratament, cazare şi agrement în frumoasele staţiuni din depresiunile sau culoarele de văi carpatine: Băile Herculane, Băile Felix, Călimăneşti-Căciulata, Slănic-Moldova, Băile Tuşnad, Covasna, Vatra Dornei şi altele.

Muntenia este un pământ al contrastelor. Din nord, de la semeţele culmi ale Carpaţilor, şi până în sud, la atracţiile şi misterele Dunării, Regiunea dispune de o mulţime de bogăţii ce aşteaptă să fie descoperite.

Judeţul Dâmboviţa constituie o zonă turistică de mare interes, datorită numeroaselor vestigii ale trecutului istoric, a unor monumente de artă de o valoare considerabilă (Curtea Domnească din Târgovişte cu Turnul Chindiei), cărora li se adaugă pitorescul văilor Dâmboviţei şi Ialomiţei, cu numeroasele forme carstice (Peştera Ialomicioara, Cheile Zănoagei, Cheile Tătarului etc.) şi frumuseţea masivelor Leaota şi Bucegi. De asemenea, staţiunea balneoclimaterică Pucioasa atrage numeroşi turişti la odihnă şi tratament. La Potlogi se află în plin proces de restaurare Palatul Brâncovenesc, monument de arhitectură medievală românească de mare valoare. În apropiere de Ghergani se află conacul şi parcul dendrologic „Ion Ghica”, în curs de amenajare şi restaurare în circuitul cultural.

Corespunzător categoriilor de resurse naturale şi antropice existente, principalele forme de turism pentru care judeţul Dâmboviţa prezintă potenţial sunt turismul cultural, turismul balnear şi turismul de agrement, în care includem turismul sportiv (care în unele teorii apare ca o formă a turismului de agrement), turismul în natură, precum şi turismul de copii şi tineret (în care includem în principal taberele). Alte oportunităţi secundare sunt turismul de afaceri (în principal în Târgovişte) şi turismul ştiinţific şi ecologic (rezervaţii naturale).

Pe raza comunei Sălcioara, regăsim monumente istorice precum:

- DB-II-m-B-17647 - Biserica “Sf. Nicolae”(1870), localitatea Podu-Rizii,nr.57, str. Principala,
- DB-II-m-B-17518 - Biserica “Ădormirea Maicii Domnului”(1761),localitatea Ghinesti,nr.25.str. Principala,
- DB-II-m-B-17574 - Biserica “Sf.Apostoli Petru si Pavel”(1838),localitatea Mircea - Voda,nr.24,str. Principal
- DB.I-c-B 170777 – Tumulul ”Movila Mare”-epoca bronzului,cultura Monteoru,localitatea Mircea Voda
- DB.I-s-B 170778 – Tumulul ”Movila Mica”-perioada de tranzitie la epoca bronzului,localitatea Mircea-Voda

CULTURA

Cultura României este ansamblul de valori materiale și spirituale produse pe teritoriul României. România are o cultură unică, care este produsul geografiei și evoluției sale istorice distincte. Este fundamental definită ca fiind un punct de întâlnire a trei regiuni: Europa Centrală, Europa de Est și Europa de Sud-Est, dar nu poate fi cu adevărat inclusă în nici una dintre ele. Identitatea românească a fost formată pe un substrat din amestecul elementelor dacice și romane, cu multe alte influențe.

Un important punct de reper în istoria limbii române este un document din anul 1.521: Scrisoarea lui Neacșu Câmpulung, în litere chirilice, către primarul sas din Brașov despre un atac iminent al turcilor, acesta fiind cel mai vechi document scris în românește. Prima carte tipărită, o carte de rugăciuni în limba slavonă, a apărut în Muntenia în 1508, iar prima carte în limba română, un catehism, a fost tipărită în 1.544 la Sibiu.

1. Resursa de carte

Biblioteca este o instituție de cultură în care se adună, se organizează și se păstrează fonduri de publicații (cărți, reviste etc.) și manuscrise pentru a fi folosite de cititori.

O bibliotecă este o colecție privată de cărți și alte medii, sau și o colecție de medie mare, deținută și administrată de o instituție. Termenul provine din combinația termenilor grecești biblos (carte) și theke (cufăr).

Tot „bibliotecă” se numesc și clădirile (sau părțile de clădiri) care adăpostesc astfel de colecții.

În comuna Sălcioara, conform datelor INS, există 3 biblioteci dintre acestea fiind publică 1 bibliotecă.

Locuitorii comunei aveau la dispoziție în anul 2018 un număr de 13.194 de volume, față de 13.088 volume existente în anul 2017. La nivel de județ, numărul de volume a înregistrat o scădere majoră de la 2.639.246 din anul 2017 față de anul 2018 când existau 2.637.482 volume.

Numărul cititorilor activi la nivelul comunei Sălcioara a scăzut în perioada anilor 2013-2018, de la 853 în 2013, la 591 cititori în 2018. Același trend descendent îl regăsim și la nivelul județului, numărul de cititori activi a scăzut de la 109.625 cititori în 2013 la 93.109 în anul 2018.

În ceea ce privește numărul de volume eliberate în comuna Sălcioara, acesta a scăzut de la 5164 volume eliberate în anul 2017 la 4834 de volume în anul 2018. Aceste date denotă interes scăzut față de cărțile împrumutate în rândul comunității locale.

La nivel de județ, în perioada anilor 2013-2018, se păstrează un trend descendent al volumelor eliberate, numărul acestora scăzând treptat de la 830.941 în anul 2017 la 823.486 în anul 2018, procentual vorbind numărul volumelor a scăzut cu -0,90 % față de anul 2017.

1. Noțiuni generale

Mediul înconjurător este o noțiune fundamentală care stă la baza ecologiei ca știință, fiind susceptibilă în raport cu necesitatea punerii în valoare sau a ocrotirii elementelor sale componente, de reglementare juridică. Așa cum reiese din literatură, această noțiune nu este definită într-un mod unitar, ambiguitatea termenului fiind consecința conotației date în diverse domenii - științele naturii, arhitectură, urbanism, drept etc. Spre exemplu, ecologii văd „mediul” un ansamblu format din comunitățile biologice și factorii abiotici (sau altfel spus ansamblul de elemente și echilibre de forțe concurente, de natură diversă, care condiționează viața unui grup biologic. Sunt și definiții mai cuprinzătoare, de exemplu - mediul înconjurător este „reprezentat de mulțimea factorilor naturali și artificiali, de ordin biologic, fizico-chimic și social, capabili să influențeze direct sau indirect starea componentelor abiotice și biotice ale biosferei”. Alte definiții au în vedere elemente comune precum: viața omului, calitatea vieții și ființa umană.

Mediul ca obiect de protecție juridică trebuie însă analizat așa cum diferite acte normative îl definesc (legi naționale, reglementări internaționale). În opinia reprezentanților UE, mediul înconjurător este definit ca fiind „ansamblul de elemente care în complexitatea relațiilor lor, constituie cadrul, mijlocul și condițiile de viață ale omului, acelea care sunt ori cele ce nu sunt resimțite”. Un element de noutate în această definiție este acela că mediul este considerat un bun care aparține întregii colectivități și, drept consecință, acesta nu poate fi lăsat spre folosire la întâmplare.

În legislația națională mediul este definit ca „ansamblul de condiții și elemente naturale ale Terrei: aerul, apa, solul, subsolul, aspectele caracteristice ale peisajului, toate straturile atmosferice, toate materiile organice și anorganice, precum și ființele vii, sistemele naturale în interacțiune, cuprinzând elementele enumerate anterior, inclusiv valorile materiale și spirituale, calitatea vieții și condițiile care pot influența bunăstarea și sănătatea omului”.

Poluarea mediului. Deteriorarea mediului presupune „alterarea caracteristicilor fizicochimice și structurale ale componentelor naturale și antropice ale mediului, reducerea diversității sau productivității biologice a ecosistemelor naturale și antropizate, afectarea mediului natural cu efecte asupra calității vieții, cauzate, în principal, de poluarea apei, atmosferei și solului, supraexploatarea resurselor, gospodărirea și valorificarea lor deficitară, ca și prin amenajarea necorespunzătoare a teritoriului),,.

2. Calitatea apei

Calitatea apei este o problemă de importanță majoră și de interes pentru întreaga populație, aceasta fiind dependentă direct de sursele de apă. Presiunea care se exercită asupra suprafețelor de apă este exercitată de către om prin deversarea în emisari a apelor uzate neepurate sau cu un grad scăzut de epurare. Ca resursă naturală, apa este regenerabilă, limitată și este un element indispensabil pentru viață și pentru societate, apa reprezintă cheia pentru multe activități productive, este sursă de energie și cale de transport. Ea este un factor determinant în generarea și menținerea echilibrului ecologic, pentru agricultură, turism, industrie.

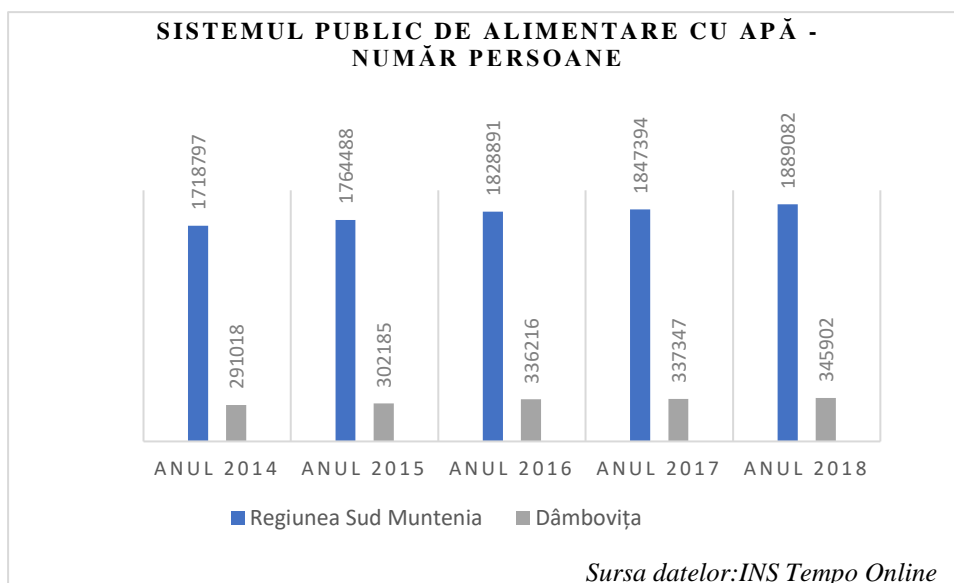
Un caracter important în ce privește folosirea apelor este lupta pe care societatea o duce împotriva poluării apei. Unele din sursele de mare intensitate ale poluării apei sunt: poluarea organică, sursa principală fiind deversările menajere din orașe, poluarea bacteriană care afectează calitatea apei potabile,

poluarea termică, aceasta provine de la apele de răcire din industrie, dar care sunt vărsate în stare caldă, poluarea toxică provine din industrie, poluarea chimică se produce din sursele de îngrășăminte chimice, petrol și anumite substanțe chimice deversate de întreprinderi cu profil industrial și poluarea biologică.

Sursele majore de poluare a apelor de suprafață provin dintr-o serie de activități economice cum sunt: industria extractivă, captarea și prelucrare apei pentru alimentare (stații de epurare, ape uzate orășenești), prelucrări chimice, industria de prelucrare a lemnului, industria metalurgică și construcțiile de mașini, etc.

Comuna Sălcioara nu beneficiază de un sistem de canalizare, neavând nici stație de epurare a apei.

Localitățile rurale încă se caracterizează printr-un grad mai redus de echipare cu rețele de alimentare cu apă în sistem centralizat. Majoritatea rețelelor existente de distribuție sunt subdezvoltate ca lungime și cu un număr redus de consumatori.



3. Managementul deșeurilor

Populația, prin activitățile întreprinse creează atât bunuri cât și servicii indispensabile civilizației actuale și aruncă înapoi în natură o serie de produse care nu-i mai sunt folositoare și pe care le cunoaștem sub numele de deșeuri.

Mai jos sunt prezentate tipurile de deșeuri:

- Deșeuri periculoase și nepericuloase municipale (deșeuri menajere și asimilabile din comerț, industrie, instituții) inclusiv fracțiile colectate separat;
 - deșeuri menajere colectate separat (hârtie, carton, sticlă, plastic, metale, lemn, biodegradabile);
 - deșeuri din grădini și parcuri (incluzând deșeuri din cimitire);
 - alte deșeuri municipale (deșeuri municipale amestecate, deșeuri din piețe, deșeuri stradale, deșeuri voluminoase etc.)
- Deșeuri de ambalaje (inclusiv deșeurile de ambalaje municipale colectate separat);
- Deșeuri din construcții și demolari;
- Nămoluri de la epurarea apelor uzate orășenești;
- Vehicule scoase din uz;

- Deșeuri de echipamente electrice și electronice.

Deșeurile municipale aduc în prim plan problema majoră cu care se confruntă mediul, gestionarea deșeurilor o reprezintă lupta continuă a autorităților de a diminua volumul deșeurilor și de a încuraja re folosirea și reciclarea materialelor.

3.1. Gestionarea deșeurilor

Activitatea de gestionare a deșeurilor include următoarele activități: colectarea, transportul, valorificarea și eliminarea deșeurilor, monitorizarea post închidere a depozitelor de deșeuri.

La nivelul comunei Sălchioara colectarea deșeurilor se realizează de SC SUPERCOM SA, iar transportul ajunge la Groapa gunoi Titu.

SOCIAL

1. Serviciile sociale

Serviciile sociale reprezintă ansamblul de măsuri și activități realizate pentru a răspunde nevoilor sociale, precum și celor speciale, individuale, familiale sau de grup, în vederea depășirii situațiilor de dificultate, prevenirii și combaterii riscului de excluziune socială, promovării incluziunii sociale și creșterii calității vieții.

Pornind de la nevoile fiecărei persoane, serviciile sociale pot avea o adresabilitate mai largă, la nivel de grup sau comunitate.

Pentru realizarea unor acțiuni sociale coerente, unitare și eficiente în beneficiul persoanei, serviciile sociale se pot organiza și acorda în sistem integrat cu serviciile de ocupare, de sănătate, de educație, precum și cu alte servicii sociale de interes general, după caz.

Sistemul de asistență socială din România este reglementat prin legea asistenței sociale nr. 292/2011, publicată în Monitorul Oficial nr. 905 din 20 decembrie 2011. Conform prevederilor acestei legi, sistemul național de asistență socială reprezintă „ansamblul de instituții, măsuri și acțiuni prin care statul, reprezentat de autoritățile administrației publice centrale și locale, precum și societatea civilă intervin pentru prevenirea, limitarea sau înlăturarea efectelor temporare ori permanente ale situațiilor care pot genera marginalizarea sau excluziunea socială a persoanei, familiei, grupurilor ori comunităților.”

În ultimii ani, impactul politicilor și reglementărilor Uniunii Europene asupra furnizării serviciilor sociale și de sănătate a crescut în mod constant. Deși Uniunea Europeană nu poate emite reglementări cu caracter obligatoriu în domeniul social (datorită acțiunii principiului de subsidiaritate în acest domeniu), serviciile sociale de interes general se află sub incidența unei categorii de reglementări specifice serviciilor și anume cele legate de competiție și achiziții publice. Acest fapt se datorează și modului în care statele membre au decis să își organizeze sistemul de servicii sociale – de exemplu descentralizând organizarea serviciilor sociale, externalizând furnizarea lor directă etc. Deseori, aplicarea rigidă a acestor reguli de contractare și achiziții publice are efecte negative asupra furnizării serviciilor sociale.

Clasificarea serviciilor sociale are la bază următoarele criterii:

- a) scopul serviciului;
- b) categoriile de beneficiari cărora li se adresează;
- c) regimul de asistare, respectiv regimul rezidențial sau nerezidențial;
- d) locul de acordare;
- e) regimul juridic al furnizorului de servicii sociale;
- f) regimul de acordare.

După scopul lor, serviciile sociale pot fi clasificate în: servicii de asistență și suport pentru asigurarea nevoilor de bază ale persoanei, servicii de îngrijire personală, de recuperare/reabilitare, de inserție/reinserție socială etc.

După categoriile de beneficiari, serviciile sociale pot fi clasificate în servicii sociale destinate copilului și/sau familiei, persoanelor cu dizabilități, persoanelor vârstnice, victimelor violenței în familie, persoanelor fără adăpost, persoanelor cu diferite adicții, respectiv consum de alcool, droguri, alte substanțe toxice, internet, jocuri de noroc etc., victimelor traficului de persoane, persoanelor private de libertate, persoanelor sancționate cu măsură educativă sau pedeapsă neprivativă de libertate aflate în supravegherea serviciilor de probațiune, persoanelor cu afecțiuni psihice, persoanelor din comunități izolate, șomerilor de lungă durată, precum și servicii sociale de suport pentru aparținătorii beneficiarilor.

După regimul de asistare, serviciile sociale se clasifică în:

- a) servicii cu cazare, pe perioadă determinată sau nedeterminată: centre rezidențiale, locuințe protejate, adăposturi de noapte etc.;
- b) servicii fără cazare: centre de zi, centre și/sau unități de îngrijire la domiciliu, cantine sociale, servicii mobile de acordare a hranei, ambulanța socială etc.

După locul de acordare, serviciile sociale se asigură:

- a) la domiciliul beneficiarului;
- b) în centre de zi;
- c) în centre rezidențiale;
- d) la domiciliul persoanei care acordă serviciul;
- e) în comunitate.

Categoriile și tipurile de servicii sociale, activitățile și funcțiile aferente fiecărui tip de serviciu, precum și regulamentele-cadru de organizare și funcționare se stabilesc prin Nomenclatorul serviciilor sociale, aprobat prin hotărâre a Guvernului, la propunerea Ministerului Muncii, Familiei și Protecției Sociale.

Serviciile sociale sunt asigurate de către autoritățile administrației publice locale, precum și de persoane fizice sau persoane juridice publice ori private, în condițiile actelor normative în vigoare.

Obiectivul principal al ajutorului social este de a veni în ajutorul persoanelor aflate în dificultate pentru ca acestea să obțină condițiile necesare unei vieți decente. Conform statisticilor Primăriei în localitate se regăsesc 14 asistenți personali. Beneficiază de ajutor social 16 persoane cu venituri reduse.

TERITORIU

1. Noțiuni Generale

România este situată în emisfera nordică la intersecția paralelei 45° latitudine nordică și meridianul de 25° longitudine estică, iar în Europa în partea central sud-estică la distanțe aproximativ egale față de extremitățile continentului european. Suprafața țării este de 238 391 km², la care se adaugă 23 700 km² din platforma Mării Negre.

Teritoriul actual al României poartă și denumirea de spațiu carpato-danubiano-pontic, deoarece aceasta se suprapune unui sistem teritorial european, care s-a conturat după forma cercului Carpaților Românești și a regiunilor limitrofe impuse și subordonate complementar Carpaților, fiind mărginită în partea de sud de fluviul Dunărea, iar în partea de est de Marea Neagră.

Relieful este axat pe arcul Carpaților și se caracterizează prin varietate, proporționalitate, complementaritate și dispunere simetrică, repartiția este aproximativ egală la principalele unități de relief (28% munți, 42% dealuri și podișuri și 30% câmpii). În centrul teritoriului se află Podișul Transilvaniei, înconjurat de lanțurile muntoase ale Carpaților Orientali, Meridionali și Occidentali, la exteriorul cărora se întind, ca o treaptă mai joasă, podișuri și câmpii, către care trecerea se face prin intermediul dealurilor subcarpatice.

Teritoriul României este organizat în unități administrativ-teritoriale: județe, municipii orașe, comune și sate. Capitala României este municipiul București, aceasta fiind organizată pe sectoare. Județul este unitatea administrativ-teritorială alcătuită din municipii, orașe și comune - unități de bază - administrativ teritoriale. Organizarea județelor se face în funcție de condițiile geografice, economice și social-politice. Județul asigură dezvoltarea social - culturală și edilitar - gospodărească a municipiilor, orașelor și comunelor.

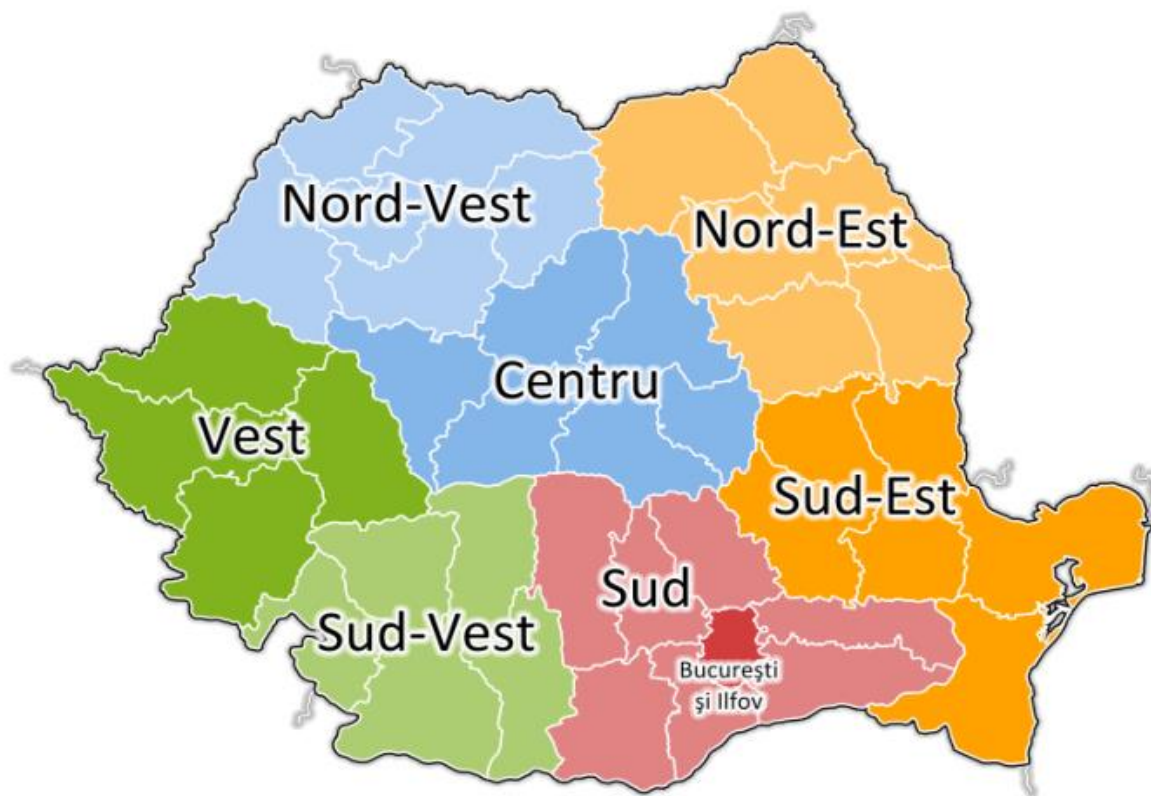
Municipiul este localitatea urbană care are un număr mai mare de locuitori, o industrie dezvoltată, o însemnătate deosebită în viața economică, social - politică și cultural - științifică a țării, un important fond de locuințe și dotări edilitar - gospodărești, o rețea complexă de unități de învățământ, sănătate și cultură. Municipiile în care își au sediul prefecturile sunt municipii - reședință de județ.

Pe de altă parte, orașul este centrul de populație mai dezvoltată din punct de vedere economic, social - cultural și edilitar - gospodăresc.

Nu în ultimul rând, comuna este unitatea administrativ - teritorială alcătuită din unul sau mai multe sate care cuprind populația rurală, fiind organizată în funcție de condițiile economice, social-culturale și geografice. Satele în care își au reședința primăriile (organele de conducere ale comunei) sunt reședință de comună. Satul este unitatea administrativ - teritorială elementară.

Din 1998, România este împărțită în 8 regiuni de dezvoltare corespondente nivelului NUTS (Nomenclatorul Unităților Teritoriale Statistice) II de diviziuni al Uniunii Europene, dar fără a avea capacități administrative, fiind folosite în special pentru coordonarea proiectelor de dezvoltare regională.

Regiunile de dezvoltare nu sunt unități administrativ-teritoriale, nu au personalitate juridică, fiind rezultatul unui acord liber între consiliile județene și cele locale. Regiunile de dezvoltare a României sunt: Nord - Vest, Nord - Est, Sud - Vest, Sud - Est, Sud, Vest, Centru și București – Ilfov.



2. Localizarea geografică

La sfârșitul secolului al XIX-lea, pe teritoriul actual al comunei funcționau în plasa Ialomița a județului Dâmbovița comunele Ghinești și Mircea Vodă. Comuna Ghinești cu satele Ghinești și Cârciuma lui Vișanu (astăzi, Cătunu), cu o populație de 500 de locuitori. Comuna Mircea Vodă avea în ea doar satul omonim, a fost înființată odată cu acesta, în 1887, din însurăței. Restul satelor comunei actuale erau împărțite la comunele vecine: satele Beșteloiaia (astăzi, Sălcioara) și Bănești făceau parte din Bolovani, iar Podu Rizii făcea parte din comuna Branîștea.

În 1925, comuna Ghinești avea aceeași structură și 796 de locuitori, fiind arondată plășii Titu din același județ. Comuna Mircea Vodă avea atunci 738 de locuitori.

În 1931, a fost înființată comuna Beșteloiaia, cu satele Bănești, Beșteloiaia, Moara Nouă și Podu Rizii, comună ce a constituit nucleul actualei comune Sălcioara.

Comunele au fost arondate în 1950 raionului Târgoviște din regiunea Prahova și apoi (după 1952) din regiunea Ploiești. În 1968, ele au revenit la județul Dâmbovița și au fost comasate sub numele de comuna Sălcioara, care a căpătat structura actuală.

Comuna Sălcioara are următorii vecini:

- Comuna Nucet
- comuna Cornatelul
- comuna Branistea

- comuna Produlesti
- comuna Gura Sutii
- comuna Baleni

Regiunea Sud Muntenia are un relief foarte variat dispus în scări, în sud sunt cele mai mici altitudini, pe când în nord se poate găsi și altitudini de 2.500 m deasupra nivelului mării. Totuși relieful predominant este câmpia. Structura reliefului este: 70,7% câmpie, 19,8% deal și 9,5% munte.

3. Clima

Integrată climatului temperat-continental, cu nuanțe de excesivitate mai pronunțată pe măsura înaintării spre est și sud-est, regiunea Sud Muntenia beneficiază de toate tipurile climatice dezvoltate altitudinal, de la clima de luncă joasă din câmpie, la cea de dealuri și podișuri, până la cea de munte.

Totodată, suprapus acestor tipuri climatice, regiunea Sud Muntenia primește și influențe climatice de tranziție umede (oceanice și submediteraneene) în vest și de ariditate (continental -excesive) din est și sud-est.

Temperatura medie anuală se reduce de la sud spre nord, respectiv de la valori de peste 11 grade Celsius caracteristice luncii și teraselor Dunării, porțiunilor sudice ale Bărăganului de Sud și Bălții Ialomiței, până la valori de mai puțin de -20 grade pe plaiurile alpine;

Temperatura medie a lunii celei mai reci - ianuarie scade dinspre sud și sud-est, de la circa 20 grade Celsius în lunca Dunării, la valori mai mici de -30 grade pe câmpurile interfluviale, fiind ușor mai crescută în regiunea deluroasă cu altitudini de 300 - 500 m, după care scade din nou o dată cu creșterea altitudinii până la mai puțin de -10 grade Celsius pe plaiurile alpine;

Temperatura medie a lunii celei mai calde - iulie variază în același sens, de la valori mai mari de 23 grade Celsius în regiunile sudice din lunca și terasele Dunării, la valori de 22-23 grade Celsius pe câmpurile interfluviale, atingând temperaturi de 20-22 grade Celsius în zonele de deal și podiș situate la 500 m altitudine, pentru ca să se reducă sensibil până la mai puțin de 8 grade Celsius în zonele alpine.

4. Rețeaua hidrografică

Comuna Sălcioara este străbatută de Râul Dâmbovița și pârâurile: Ilfov ,Suta.

5. Vegetația și fauna

Vegetația naturală a fost în cea mai mare parte înlocuită de culturi. Se pot întâlni vulpi, iepuri, căprioare, rozatoare, reptile și pasari cum ar fi cocoșul, cinteza și cotofana. În apele râurilor există o varietate de specii de pești, cei mai întâlniți fiind păstrăvul, cleanul și mreana, iar în bălți predomină crapul și carasul.

6. Resursele solului

Formele și treptele de relief variază, precum și complexitatea climatului Regiunii Sud Muntenia, care sunt principalii factori ce contribuie la formarea și etajarea solurilor.

Resursele pe care se bazează potentialul economic al comunei sunt exploatarea de gaze naturale prin Transgaz și agregate minerale exploatare de SC Mineral Bet Sort SRL, SC Stoness Business Development, SC Matgrup Agregate SRL, SC GesAgregate Construct SRL.

INFRASTRUCTURA

1. Noțiuni generale

Zonele rurale din România sunt afectate de lipsa sau deficiența infrastructurii, ceea ce are un impact negativ asupra dezvoltării economice și a calității vieții.

În România, transportul cuprinde rețeaua navală, feroviară, aeriană și rutieră. Transportul naval cuprinde transportul maritim și transportul pe căile și canalele navigabile.

În ce privește transportul feroviar în România, se remarcă un continuu proces de degradare, evoluția căilor ferate fiind în declin semnificativ. Starea precară a infrastructurii, calitatea și vechimea materialului rulant duc la scăderea transportului de mărfuri, la circulația cu viteze reduse, de doar 40-60 km/h și la scăderea constantă a numărului de pasajeri transportați. La nivel național, în anul 2010, lungimea rețelei feroviare înregistra 10.785 km, aflându-se în scădere față de anul 2001. Cauzele care afectează căile ferate sunt legate de uzura fizică avansată pe care o au elementele rulante, atât din punct de vedere tehnic, cât și al condițiilor de confort scăzut al vagoanelor de transport persoane.

Față de transportul feroviar, infrastructura aeroportuară din România s-a dezvoltat pozitiv în ultimii 5 ani, modernizându-se și extinzându-și legăturile aeriene internaționale și înregistrând o creștere a traficului de pasageri.

Transportul aerian este compus din căi interne și internaționale care asigură traficul de marfă și călători între aeroporturi și survolul aeronavelor străine leagând aeroporturile internaționale din străinătate cu cele aflate în România.

Pe de altă parte, în toată țara, se constată o dezvoltare neuniformă a infrastructurii de transport, lipsa unor autostrăzi, în afară de câteva porțiuni scurte (București-Pitești, București-Cernavodă-Constanța, București-Ploiești, Gilău-Câmpia Turzii, centura Sibiului și alte sectoare terminate parțial) care au o lungime mai mică de 500 km.

Drumurile comunale au o lungime de 31639 km și reprezintă 37,8% din totalitatea drumurilor publice, doar 7% dintre acestea fiind modernizate. Din totalitatea drumurilor comunale, 48% sunt pietruite și 29% de pământ, fiind de multe ori impracticabile în perioadele cu precipitații.

De asemenea, infrastructura cuprinde și conductele de apă potabilă, canalizarea, conductele de gaze, rețele de curent electric, rețeaua de telefonie și tratarea deșeurilor, fapt ce asigură colaborarea județului cu alte județe prin creșterea accesibilității.

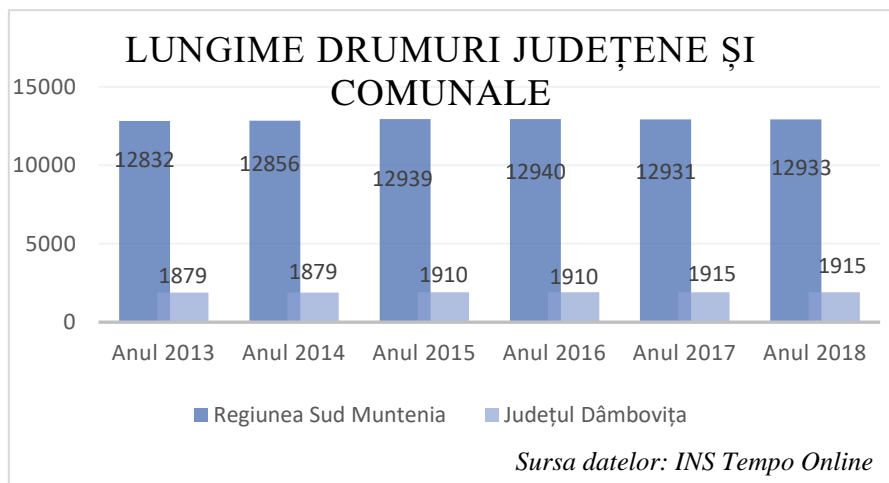
2. Infrastructura de transport

În ce privește infrastructura de bază, problema cea mai importantă este dată de modernizarea drumurilor. Cu o rețea de drumuri bine dezvoltată se înlesnește și se reduce timpul de deplasare spre anumite destinații, astfel sporindu-se accesul în regiune și din regiune către alte zone. Prin urmare, construirea de drumuri este costisitoare, iar investițiile făcute în infrastructura de transport sunt în zone

unde densitatea populației este ridicată și astfel factorii de decizie în planificare sunt nevoiți să recurgă la un compromis între eficiența economică și dezvoltarea regională pe termen lung.

În localitatea Sălcioara, rețeaua de drumuri măsoară 50 km.

Cu privire la transportul public în și dinspre localitățile învecinate, acesta se efectuează cu CFR, mijloace de transport personale sau mijloace de transport ale unor firme se efectuează transport de călători între localități.



3. Infrastructura de alimentare cu apă potabilă

În anul 2018 a fost finalizat proiectul privind alimentarea cu apă și urmează predarea la Compania de apă.

4. Infrastructura de energie electrică

Rețeaua de energie electrică cuprinde întreg teritoriul comunei Sălcioara. Alimentarea cu energie electrică este realizată pe stâlpi comuni cu rețeaua electrică de distribuție publică și alimentarea se face din aceleași posturi de transformare. Stâlpii sunt de beton și se regăsesc în fiecare sat, sunt amplasați pe marginea drumului sau uneori sunt regăsiți prin grădini și terenuri cu altă destinație. Alimentarea energiei electrice în comună este asigurată de SDEE MUNTENIA NORD – SDEE TARGOVISTE, ENEL.

5. Infrastructura de telecomunicații

La nivelul comunei Sălcioara, furnizorii de servicii care oferă telefonie fixă și mobilă sunt Telekom Orange, Digi, Vodafone.

Serviciile de televiziune sunt oferite de către Satelit, Digi, Focus, Orange, Romtelekom.

Pe de altă parte, serviciile poștale sunt asigurate de Oficiul Poștal Posta Română, Sat Banesti.

Nu în ultimul rând, serviciile de internet sunt răspândite în comună, majoritatea locuitorilor având acces la internet prin intermediul telefoniei mobile, dar și a unor firme precum: Akta, Orange.

ANALIZA SWOT

TERITORIU

Puncte tari	S	W	Puncte slabe
	<ul style="list-style-type: none"> - Peisaje naturale, munți, dealuri, izvoare, pâraie - Situatrea comunei de-a lungul șoselei județene - Suprafață întinsă de terenuri agricole (47% din teritoriu) - Existența patrimoniului natural deosebit de valoros - Relief cu altitudini înalte ce permite dezvoltarea potențialului turistic - Clima specifică zonei montane, prielnică creșterii animalelor - Solul prielnic pentru culturile de bază, fânețe și pășuni - Existența pădurilor ce pot fi exploatate economic - Viteza vântului are o frecvență anuală foarte mare, benefică în producerea energiei eoliene - Resurse naturale variate: plante medicinale, fructe de pădure, ciuperci - Existența speciilor de floră și faună sălbatică 		<ul style="list-style-type: none"> - Distanța mare față municipii constituie un impediment în relația cetățenilor cu autoritățile publice locale, instanțele judecătorești ș.a. - Relieful cu altitudini înalte nu oferă un mediu prielnic culturilor agricole - Iernile geroase și verile răcoroase îngreunează producția agricolă - Temperaturile scăzute din timpul verii pot dăuna culturilor agricole - Lipsa serviciilor de alimentare cu apă și de canalizare - Terenul cu altitudini înalte determină alunecările de teren - Dezvoltare insuficientă a sectorului agricol
Oportunități	O	T	Amenințări
	<ul style="list-style-type: none"> - Posibilități de atragere a investitorilor români sau străini în vederea creării de noi locuri de muncă și a creșterii bugetului local - Exploatarea resurselor naturale cu potențial din comună, petrol și carieră de piatră - Exploatarea potențialului de energie eoliană - Exploatarea economică a pădurilor în vederea încurajării turismului de week-end dinspre întregul județ - Creșterea cererii de produse agricole ecologice și a produselor tradiționale 		<ul style="list-style-type: none"> - Continuarea tăierilor ilegale a copacilor și apariția proceselor de erodare a solului și a inundațiilor - Prezența repetată a precipitațiilor poate provoca inundații care pot distruge anual plantațiile agricole și alte tipuri de vegetație - Apariția unor calamități naturale precum seceta, inundații, alunecări de teren, poluare terenuri agricole - Alocarea insuficientă de fonduri de la nivel central pentru comună în vederea amenajării de praguri de fund pentru pârâu - Blocarea programelor de finanțare pentru dezvoltarea rețelelor de apă și canalizare - Insuficiența investițiilor pentru reducerea efectelor dezastrelor naturale

DEMOGRAFIE

Puncte tari	S	W	Puncte slabe
<ul style="list-style-type: none"> - Populația stabilă din localitate în anul 2019 este de 3.812 persoane - Densitatea populației în 2019 este de 0,69 locuitori pe km² - Structura pe sexe este echilibrată (50% femei și 50% bărbați) - Numărul divorțurilor s-a păstrat în parametri scăzuți (4 divorțuri) - Starea civilă a locuitorilor comunei (1923 persoane căsătorite) - Numărul nașcuților vii se află pe un trend ascendent 			<ul style="list-style-type: none"> - Rata natalității din 2017 este în scădere, 6,98‰ - Rata fertilității este în scădere 29,063‰ față de anii precedenți - 66 persoane plecate cu domiciliul în 2018
Oportunități	O	T	Amenințări
<ul style="list-style-type: none"> - Apariția de noi locuri de muncă în comună creează stabilitate socială și poate duce la o creștere a natalității - Posibilitatea accesării de finanțări naționale, europene sau internaționale pentru modernizarea unităților sanitare și îmbunătățirea actului medical în vederea scăderii mortalității, mortinatalității și mortalității infantile - Creșterea interesului investitorilor români și străini pentru crearea de noi locuri de muncă - Beneficii oferite tinerilor proaspăt căsătoriți pentru sprijinirea numărului de căsătorii și, în consecință, a natalității - Existența programelor de finanțare pentru dezvoltarea resurselor umane - Creșterea interesului locuitorilor pentru adoptarea unui stil de viață sănătos - Atragerea mediului privat în furnizarea de servicii medicale și asistență socială 			<ul style="list-style-type: none"> - Criză economică poate determina scăderea natalității și a căsătoriilor - Apariția de locuri de muncă în afara comunei ce vor determina migrația locuitorilor și implicit schimbarea domiciliului, rezultând o scădere a forței de muncă în comună - Instabilitatea politică și legislativă - Reducerea numărului de locuri de muncă favorizând migrația externă - Micșorarea numărului de căsătorii poate duce la o scădere a natalității

EDUCAȚIE

Puncte tari	S	W	Puncte slabe
	<ul style="list-style-type: none"> - Existența unei unități de învățământ în localitate - Existența unui autobuz pentru transportul elevilor - Un procent ridicat al persoanelor care au absolvit studii secundare (postliceale, liceu și școală gimnazială) - Deschiderea populației față de învățământ în general - Existența cadrelor didactice 		<ul style="list-style-type: none"> - Scăderea numărului personalului didactic - Unitățile de învățământ sunt slab dotate - Dotări insuficiente a sălilor de clasă cu echipamente informatice sau alte echipamente specifice laboratoarelor - Nivel scăzut de instruire a populației - Cultură antreprenorială slab dezvoltată, caracterizată de lipsa cunoștințelor manageriale de bază
Oportunități	O	T	Amenințări
	<ul style="list-style-type: none"> - Posibilitatea obținerii de finanțări în vederea îmbunătățirii infrastructurii de învățământ - Atragerea de finanțări în vederea extinderii și dezvoltării unităților școlare, - Accesării de fonduri externe în vederea reabilitării, modernizării și dotării unităților școlare - Realizarea unor schimburi de experiență pentru elevii din comună - Accesul cetățenilor la la programme de învățare pe tot parcursul vieții și de dezvoltare a abilităților antreprenoriale - Preocuparea autorităților publice locale pentru atragerea de fonduri în sistemul educațional 		<ul style="list-style-type: none"> - Subfinanțarea sistemului de învățământ românesc - Alocarea de fonduri insuficiente pentru amenajarea, întreținerea, modernizarea unităților școlare - Apariția de schimbări legislative în sistemul de învățământ - Dezinteresul față de educație și scăderea calitativă a învățământului - Blocarea programelor de finanțare accesate pentru dezvoltarea infrastructurii de învățământ - Diminuarea gradului de atractivitate al domeniului de educație în rândul tinerilor profesori - Instabilitatea politică și legislativă - Creșterea ratei abandonului școlar, - Rezultate nesatisfăcătoare ale elevilor la examinările naționale.

SOCIAL

Puncte tari	S	W	Puncte slabe
<ul style="list-style-type: none"> - Se oferă ajutor social locuitorilor comunei cu venituri scăzute - Existența a două cabinete medicale în localitate - 2 medici și 2 asistenți medicali 			<ul style="list-style-type: none"> - Starea nesatisfăcătoare a infrastructurii sanitare existente (clădiri, echipamente) - Inexistența unui centru pentru persoane vârstnice în comună - Nivel redus al veniturilor locuitorilor din comună - Lipsa centrelor de asistență socială în comună - Inexistența în comună a unei infrastructuri specifice pentru sprijinirea persoanelor vulnerabile din punct de vedere social
Oportunități	O	T	Amenințări
<ul style="list-style-type: none"> - Posibilitatea obținerii de finanțări în vederea construirii de centre pentru persoane vârstnice - Implicarea autorităților în procesul de recalificare profesională a șomerilor din sectorul industrial - Creșterea gradului de accesibilitate a persoanelor cu dizabilități la spațiul public - Programe de informare și prevenire a bolilor în rândul populației 			<ul style="list-style-type: none"> - Criza economică - Blocarea programelor de finanțare accesate pentru construirea centrelor de asistență socială, - Reducerea bugetului public în detrimentul asistenței și protecției sociale - Direcționarea fondurilor de care comuna dispune către investiții neperformante sau care nu sunt prioritare - Subfinanțarea serviciilor sociale - Instabilitatea politică și legislative - Reducerea bugetului public în detrimentul asistenței și protecției sociale - Situația existentă a sistemului sanitar la nivel național

AGRICULTURĂ

Puncte tari	S	W	Puncte slabe
Oportunități	O	T	Amenințări
<ul style="list-style-type: none"> - Păstrarea unor metode tradiționale, preponderant ecologice, de cultură a terenurilor agricole - Fond funciar cu suprafețe întinse - Suprafața mare de terenuri arabile (4059 ha) - Suprafețe mari de păduri și pășuni - Existența solurilor cu proprietăți pedologice deosebite; - Culturile predominante sunt porumbul 5tone/ha, grâul 2,5 tone/ha, culturi potrivite cu solul și clima din zonă - Creșterea animalelor contribuie semnificativ la dezvoltarea economiei comunei - Existența resurselor forestiere - Locuitorii comunei își cultivă propriile terenuri asigurându-și traiul zilnic - Potențialul ridicat al forței de muncă al comunei în dezvoltarea activităților Agricole - Existența numărului mare al contractelor dearendă - Gradul de poluare la nivelul solului este scăzut 	<ul style="list-style-type: none"> - Temperaturile scăzute în perioada verii pot dăuna culturilor agricole - Existența terenuri lordegradate și neproductive - Persoane ale căror culturi agricole au avut de suferit datorită calamităților naturale (secetă, inundații) - Suprafețe restrânse cu livezi - Locuitorii comunei sunt slab informați cu privire la agricultura ecologică - Valorificarea insuficientă a produselor agricole obținute din producție - Lipsa experienței locuitorilor comunei în ceea ce privește implicarea în programe cu finanțare externă - Existența unui număr mare de persoane vârstnice care lucrează în agricultură - Ponderea mică a tehnologiilor moderne în agricultură, grad ridicat de uzură al utilajelor agricole - Investiții reduse în agricultură - Gestionarea inadecvată a deșeurilor rezultate din activitățile agricole 	<ul style="list-style-type: none"> - Prezența repetată a fenomenului de inundații poate distruge anual plantațiile agricole și alte tipuri de vegetație - Atragerea investitorilor cu potențial economic ridicat poate afecta negativ “micii” producători prin eficientizarea producției agricole și practicarea unor prețuri mai scăzute - Blocarea finanțării fondurilor accesate prin programe naționale sau europene - Direcționarea greșită a fondurilor de care comuna dispune către investiții neprioritare - Criza economică - Pericol de inundații pe teritoriul comunei - Riscul pierderii finanțărilor din fonduri structurale prin neparticiparea la sesiunile de finanțare - Părăsirea activităților agricole împiedicând valorificarea deplină a potențialului agricol - Stabilirea unui preț de referință al producțiilor de cereale la nivel național poate constitui o barieră - Slaba informare a agricultorilor cu privire la normele europene din domeniu - Vulnerabilitatea crescută a micilor fermieri 	

	- Reducerea continuă a fertilității solului, ce poate afecta producția agricolă
--	---

ECONOMIE

Puncte tari	S	W	Puncte slabe
<ul style="list-style-type: none"> - Principala activitate economică se realizează prin agricultură - Potențial agricol ridicat, - Potențial turistic ridicat - Existența resurselor naturale pe teritoriul comunei - Ușoară tendință de creștere a resurselor de muncă atât la nivel de județ cât și la nivel de comună - Oferirea de facilități investitorilor străini de către autoritățile publice 		<ul style="list-style-type: none"> - Slaba dezvoltare a activităților non-agricole generează dependența populației de agricultura de subzistență - Insuficiente investiții în agricultură în eficientizare, mecanizare și transformarea acesteia de către micii fermieri într-o afacere - Venituri scăzute ale cetățenilor comunei - Absorbție scăzută a fondurilor europene pentru dezvoltarea economiei - Adaptabilitate scăzută a lucrătorilor pe piața muncii, - Forță de muncă slab instruită, nivel scăzut de calificare. - Șomajul înregistrează creșteri anuale - Dezastrele naturale (inundațiile) afectează terenurile agricole și astfel activitatea economică 	
Oportunități	O	T	Amenințări
<ul style="list-style-type: none"> - Atragerea de investitori români sau străini care să construiască noi fabrici și să ofere locuri de muncă - Posibilitatea obținerii de finanțări în vederea îmbunătățirii infrastructurii rutiere, fapt ce favorizează atragerea investitorilor și menținerea investitorilor actuali - Posibilitatea dezvoltării de noi activități economice de către autoritățile locale pentru majorarea bugetului local - Atragerea de fonduri europene pentru ferme de subzistență - Investiții pe sectorul agriculturii ecologice - Apariția unor asociații de producători agricoli în vederea cooperării, micșorării cheltuielilor și găsirea unei piețe de desfacere mai avantajoasă 		<ul style="list-style-type: none"> - Închiderea sau relocarea firmelor de pe teritoriul comunei - Infrastructura rutieră se poate deteriora, împiedicând sau îngreunând transporturile realizate de către firmele de pe teritoriul comunei - Lipsa finanțării în vederea dezvoltării de noi activități economice de către autoritățile locale pentru majorarea bugetului local - Reducerea numărului de locuri de muncă - Criza economică - Atragerea investitorilor cu potențial economic ridicat poate afecta negativ “micii” producători prin eficientizarea producției agricole și practicarea unor prețuri mai scăzute - Blocarea programelor de finanțare accesate - Direcționarea a fondurilor de care comuna dispune către investiții neperformante sau care nu sunt prioritare - Epuizarea resurselor naturale - Imaginea negativă a investitorilor vis-a-vis de potențialul socio-economic al regiunii și de oportunitățile de investiții în zonă 	

INFRASTRUCTURĂ

Puncte tari	S	W	Puncte slabe
<ul style="list-style-type: none"> - Poziționare geografică avantajoasă - Apa pentru uz casnic se procură din puțurile fiecărei gospodării - Existența energiei electrice în toată comuna - Prezența în zona a furnizorilor de servicii de telecomunicații (telefonie fixă, telefonie mobilă, televiziune, internet, poștă) - Existența unei firme care se ocupă cu transportul și colectarea deșeurilor 		<ul style="list-style-type: none"> - Starea precară a drumurilor comunale - Inexistența unui sistem de canalizare și a stațiilor de epurare - Inexistența unei platforme de gunoi în comună - Inexistența digurilor și canalelor - Inexistența unui sistem selectiv de colectare a deșeurilor în comună - Lipsa unui sistem de reciclare a deșeurilor - Nivel scăzut de conectare al populației rurale la internet în bandă largă - Infrastructura de transport slab dezvoltată și modernizată 	
Oportunități	O	T	Amenințări
<ul style="list-style-type: none"> - Existența programelor de finanțare privind dezvoltarea și modernizarea infrastructurii rutiere, favorizând menținerea investitorilor actuali, dar și atragerea de noi investitori - Existența programelor de finanțare privind amenajarea rețelei de apă și canalizare - Posibilități de finanțare pentru amenajarea rețelei de gaze - Finanțări din fonduri interne sau externe pentru modernizarea iluminatului public sau extinderea iluminatului public în zone inaccesibile, utilizând energia solară ca sursă 		<ul style="list-style-type: none"> - Degradarea infrastructurii cauzate de calamități naturale - Lipsa finanțărilor pentru dezvoltarea, reabilitarea și modernizarea infrastructurii rutiere - Criza economică - Blocarea programelor de finanțare accesate - Depozitarea necorespunzătoare a deșeurilor poate conduce la contaminarea mediului - Dezvoltarea infrastructurii rutiere din alte județe deviază fluxul turiștilor din județul Dâmbovița 	

SĂNĂTATE

Puncte tari	S	W	Puncte slabe
<ul style="list-style-type: none"> - Existența a două cabinete medicale - Existența unei farmacii în satul Bănești - Rețeaua extinsă de unități sanitare la nivel de județ - Pregătirea corespunzătoare a personalului medico-sanitar din comună 			<ul style="list-style-type: none"> - Rețeaua sanitară din comună este insuficientă și foarte slab dezvoltată - Dotările insuficiente din cadrul cabinetului medical - Distribuție inechitabilă a unităților medico-sanitare și a personalului medical în mediul rural - Accesul îngreunat al cetățenilor la servicii medicale de specialitate
Oportunități	O	T	Amenințări
<ul style="list-style-type: none"> - Posibilitatea obținerii de finanțări în vederea îmbunătățirii infrastructurii de sănătate - Posibilitatea accesării de finanțări naționale, europene sau internaționale pentru modernizarea unităților sanitare și îmbunătățirea actului medical în vederea scăderii mortalității, mortalității și mortalității infantile - Creșterea interesului locuitorilor pentru adoptarea unui stil de viață sănătos - Investiții din mediul privat în furnizarea de servicii medicale - Capacitate de pregătire a populației neocupate prin programe de reconversie profesională pentru postul din domeniul sănătății 			<ul style="list-style-type: none"> - Alocarea de fonduri insuficiente pentru amenajarea, întreținerea, modernizarea unităților medicale - Alocarea de fonduri insuficiente pentru un dispensar uman - Lipsa finanțărilor în vederea dezvoltării unităților sanitare - Slaba întreținere a echipamentelor medicale existente poate duce la degradarea acestora - Apropierea față de orașele vecine determină migrația medicilor spre locuri de muncă ce oferă avantaje financiare superioare

CULTURĂ

Puncte tari	S	W	Puncte slabe
<ul style="list-style-type: none"> - Păstrarea tradițiilor prin intermediul activităților artistice - Moștenire culturală bogată prin istorie și tradiții - Existența unui patrimoniu cultural-istoric bogat - Existența unei biblioteci publice 			<ul style="list-style-type: none"> - Insuficiente evenimente culturale, festivaluri folclorice - Lipsa unui cămin cultural (așezământ cultural) în localitate - Lipsa unor târguri de comercializare a produselor tradiționale specifice zonei - Slaba informare privind potențialul cultural - Scăderea numărului de volume eliberate în anul 2018 față de anul 2017 - Numărul de cititori la bibliotecă este în scădere
Oportunități	O	T	Amenințări
<ul style="list-style-type: none"> - Posibilitatea accesării de finanțări în vederea reabilitării, modernizării și dotării bibliotecii - Posibilitatea de finanțări în vederea promovării obiceiurilor și produselor tradiționale 			<ul style="list-style-type: none"> - Slaba întreținere a monumentelor istorice poate duce la dispariția acestora - Insuficiența fondurilor pentru organizarea evenimentelor culturale - Scăderea numărului de volume din cadrul bibliotecii - Dezinteresul față de tradiții și cultură al localnicilor - Lipsa de fonduri pentru instituțiile culturale

MEDIU

Puncte tari	S	W	Puncte slabe
<ul style="list-style-type: none"> - Lipsa surselor majore de poluare și de degradare a mediului pe teritoriul comunei - Calitatea aerului este ridicată în comună - Suprafețele întinse de păduri din comună aduc beneficii calității aerului - Nu există artere rutiere intens circulate în apropierea gospodăriilor - Solul este prielnic pentru dezvoltarea pășunilor și fânețelor - Colectarea și transportul deșeurilor menajere se realizează de către o firmă de salubritate - Inexistența unei platforme sau gropi de gunoi pe teritoriul comunei - Transportul de deșeuri se face de către firma de salubritate - Trend descendent al principalilor poluanți de aer 			<ul style="list-style-type: none"> - Depozitarea necorespunzătoare a deșeurilor conduce la degradarea mediului - O sursă nesemnificativă de poluare se realizează prin arderea anumitor combustibili solizi (lemn, cărbune, coceni de porumb, paie, etc.) - Lipsa rețelei de apă în localitate - Lipsa serviciilor de canalizare și a sistemului de epurare a apei uzate - Lipsa digurilor și a rampelor de protecție - Lipsa unei rampe de gunoi de grajd - Nivelul scăzut al protecției naturii - Lipsa de informare a populației cu privire la colectarea selectivă a deșeurilor
Oportunități	O	T	Amenințări
<ul style="list-style-type: none"> - Posibilități de finanțare pentru proiecte ce vizează protecția mediului - Posibilitatea realizării unor campanii de informare și educare a locuitorilor comunei privind protecția mediului - Colectarea selectivă a deșeurilor - Introducerea surselor regenerabile de energie - Realizarea unor gropi de gunoi ecologice 			<ul style="list-style-type: none"> - Tăierea necontrolată și tăierea ilegală a pădurilor - Insuficientă capacitate de absorbție a fondurilor europene - Blocarea programelor de finanțare pentru dezvoltarea sistemelor de canalizare - Precipitațiile abundente afectează calitatea apei potabile - Degradarea mediului natural datorită exploatării abuzive a fondului forestier - Riscul producerii de calamități naturale

TURISM

Puncte tari	S	W	Puncte slabe
	<ul style="list-style-type: none"> - Poziționare geografică avantajoasă - Existența tradițiilor și obiceiurilor locale conservate și promovarea prin evenimentele și festivalurile cu specific folcloric - Organizarea de evenimente artistice în timpul anului (datini și obiceiuri) - Deschidere din partea locuitorilor în primirea turiștilor 		<ul style="list-style-type: none"> - Numărul redus al unităților de primire turistică cu spații de cazare - Insuficiența punctelor / centrelor de informare turistică - Slaba promovare a comunei în rândul turiștilor - Nivelul deficitar de pregătire a resurselor umane implicate în turismul local - Unități de primire turistică inexistente - Promovarea și distribuția deficitară a produselor/serviciilor turistice din județ
Oportunități	O	T	Amenințări
	<ul style="list-style-type: none"> - Posibilități de finanțare în vederea amenajării de spații de picnic în pădurile din zonă - Posibilități de finanțare sau identificare de investitori în vederea amenajării de parcuri de aventură în cadrul pădurilor din zonă - Investiții noi în crearea de unități de primire turistică cu spații de cazare - Dezvoltarea agroturismului de către localnici, - Existența unor programe de finanțare pentru dezvoltarea turismului rural, - Oportunități de promovare a comunei în localitățile învecinate 		<ul style="list-style-type: none"> - Lipsa fondurilor pentru dezvoltarea atracțiilor turistice - Insuficiente materiale promoționale în limbi de circulație internațională - Dezinteresul investitorilor în transformarea comunei ca punct de atracție turistică - Direcționarea fondurilor către alte zone cu potențial turistic din județ - Lipsa investitorilor în crearea de unități de primire turistică cu spații de cazare - Degradarea infrastructurii rutiere - Instabilitatea politică și legislative

VIZIUNEA

STRATEGIEI DE DEZVOLTARE A COMUNEI SĂLCIOARA

PENTRU PERIOADA 2021-2027

Viziunea strategiei de dezvoltare a comunei Sălcioara pentru perioada 2021-2027 redă punctul de destinație spre care trebuie să se îndrepte toate eforturile și resursele localității, pentru a oferi cetățenilor săi un nivel de trai mai ridicat, locuri de muncă, egalitate de șanse, precum și un mediu înconjurător curat păstrând normele de poluare la un nivel cât mai scăzut.

Aceasta reprezintă însumarea resurselor de care comuna Sălcioara dispune sau care pot fi atrase, precum și viziunea comunității cu privire la nevoile și problemele ce trebuie rezolvate în cadrul acesteia.

“Comuna Sălcioara - o localitate dezvoltată din punct de vedere economic și social, prin valorificarea resurselor și a poziționării geografice, atrăgând astfel investitori și oferind cetățenilor săi locuri de muncă și un nivel de trai mai ridicat.”

În perioada 2021-2027, comuna Sălcioara își propune în primul rând să atragă investiții, astfel încât să obțină un echilibru economic și o plajă de locuri de muncă mai mare și mai diversificată. De asemenea, autoritățile publice locale vor veghea spre o dezvoltare economică cu un impact negativ redus asupra mediului înconjurător.

În acest sens, se au în vedere următoarele obiective strategice:

1. Demografie

1.1 Împrospătarea resurselor demografice și furnizarea de servicii de înaltă calitate cetățenilor

2. Economie

2.1 Creșterea nivelului de trai și crearea de locuri de muncă

2.2 Dezvoltarea calitativă a forței de muncă

2.3 Dezvoltarea capacității de absorbție a fondurilor cu finanțare externă

3. Sănătate

3.1 Îmbunătățirea actului medical și susținerea sănătății cetățenilor

4. Educație

4.1 Creșterea calității serviciilor educaționale oferite comunității

4.2 Creșterea nivelului educațional al locuitorilor și a capacității acestora de adaptare la schimbările socio-economice

5. Agricultură

5.1 Dezvoltarea și modernizarea sectorului agricol

5.2 Asigurarea pieței de desfacere a produselor agricole

6. Turism

12.1 Dezvoltarea turismului prin crearea, dezvoltarea și promovarea atracțiilor turistice

7. Cultură

Dezvoltarea vieții culturale a comunității din localitate

8. Mediu

8.1 Reducerea efectelor antropizării asupra mediului înconjurător și creșterea calității mediului

8.2 Combaterea fenomenelor naturale cu impact negativ asupra siguranței și bunăstării locuitorilor

9. Social

9.1 Dezvoltarea infrastructurii sociale și promovarea egalității de șanse

10. Teritoriu

10.1 Combaterea și prevenirea calamităților naturale

10.2 Exploatarea economică a cadrului natural

11. Infrastructura

11.1 Extinderea și modernizarea infrastructurii rutiere și tehnico-edilitare, promovând o economică prietenoasă cu mediul înconjurător.

OBIECTIVE STRATEGICE ȘI SPECIFICE

1. DEMOGRAFIE	
Obiective Strategice	Obiective Specifice
1.1. Împrospătarea resurselor demografice și furnizarea de servicii medicale de înaltă calitate.	1.1.1. Atragerea de investitori români și străini în vederea creării de noi locuri de muncă
	1.1.2. Sprijinirea inițiativelor antreprenoriale locale și stimularea formării profesionale
	1.1.3. Creșterea adaptabilității lucrătorilor pe piața muncii și programe de specializare, reconversie și formare profesională
	1.1.4. Îmbunătățirea serviciilor de îngrijire medicală pentru perioada prenatală și postnatală
	1.1.5. Renovarea unităților medicale din comună
	1.1.6. Dotarea unităților sanitare cu ustensile și aparatură medicală modernă
	1.1.7. Suplimentarea numărului de medici

2. ECONOMIE

3. SĂNĂTATE	
Obiective Strategice	Obiective Specifice
2.1. Creșterea nivelului de trai și crearea de locuri de muncă	2.1.1. Sprijinirea inițiativelor antreprenoriale locale
	2.1.2. Atragerea investitorilor și construirea de întreprinderi pentru creșterea numărului de locuri de muncă
	2.1.3. Sprijinirea asocierii producătorilor agricoli în vederea cooperării, micșorării cheltuielilor și găsirea unei piețe de desfacere mai avantajoase
	2.1.4. Eficientizarea activității agricole
	2.1.5. Îmbunătățirea și dezvoltarea infrastructurii rutiere în puncte cheie
	2.1.6. Sprijinirea dezvoltării agriculturii ecologice
	2.1.7. Demararea de noi activități economice de către autoritățile publice locale
	2.1.8. Informarea forței de muncă privind oportunitățile de pe piața muncii
2.2. Dezvoltarea calitativă a forței de muncă	2.2.1. Creșterea adaptabilității lucrătorilor pe piața muncii și programe de specializare, reconversie și formare profesională
	2.2.2. Încurajarea învățării continue
	2.2.3. Stimularea persoanelor cu vârsta cuprinsă între 30 și 34 de ani să promoveze studii superioare
2.3. Dezvoltarea capacității de absorbție a fondurilor cu finanțare externă	2.3.1. Fructificarea colaborărilor la nivel de asociații de dezvoltare intercomunitară și grupuri de acțiune locală
	2.3.2. Înființarea unor asociații de interes comunal pentru accesarea unor programe de finanțare de un volum mai ridicat și pentru întărirea capacității locale
	2.3.3. Constituirea unui compartiment specializat în cadrul primăriei pe proiecte și accesare de fonduri

3. SĂNĂTATE	
Obiective Strategice	Obiective Specifice
3.1. Îmbunătățirea actului medical și susținerea sănătății cetățenilor	3.1.1. Încurajarea schimbului de experiență pentru medici și personal medical
	3.1.2. Desfășurarea de programe de consiliere a cetățenilor cu privire la sănătate
	3.1.3. Înființarea unei farmacii în comună

	3.1.4. Suplimentarea numărului de medici din comună
	3.1.5. Reabilitarea, modernizarea și dotarea cabinetelor medicale

4. EDUCAȚIE

Obiective Strategice	Obiective Specifice
4.1. Dezvoltarea unităților școlare, îmbunătățirea procesului educativ și încurajarea procesului de învățare continuă	4.1.1. Combaterea abandonului școlar
	4.1.2. Oferirea accesului facil la educație
	4.1.3. Îmbunătățirea clădirilor și condițiilor din unitățile școlare
	4.1.4. Accesarea de finanțări pentru dezvoltarea unei rețele de apă și canalizare și racordarea unităților școlare la aceasta
	4.1.5. Accesarea de finanțări pentru dezvoltarea unei rețele de furnizare a gazelor și racordarea unităților școlare la aceasta
	4.1.6. Dezvoltarea abilităților de operare a echipamentelor IT de către elevi și promovarea meseriilor din domeniu
	4.1.7. Dezvoltarea abilităților de operare a echipamentelor IT de către o plajă mai largă de locuitori din comună
	4.1.8. Promovarea meseriilor din domeniul de cercetare-dezvoltare și inovare și prezentarea ofertei educaționale pe această nișă prin intermediul facultăților de profil
	4.1.9. Modernizarea și dotarea laboratoarelor din unitățile școlare
	4.1.10. Promovarea sportului și stilului de viață sănătos și dezvoltarea infrastructurii de sport prin construirea unei săli de sport
	4.1.11. Stimularea populației situat în segmentul de vârstă 30-34 de ani să promoveze studii superioare

5. AGRICULTURA

Obiective Strategice	Obiective Specifice
5.1. Dezvoltarea și modernizarea sectorului agricol	5.1.1. Înființarea și sprijinirea asociațiilor de producători agricoli

	5.1.2. Promovarea produselor tradiționale din comună
	5.1.3. Oferirea de consultanță din partea autorităților locale în vederea accesării de fonduri pentru sprijinirea micilor fermieri
	5.1.4. Îmbunătățirea și modernizarea parcului de utilaje agricole
	5.1.5. Investirea în sisteme de irigații pentru combaterea efectelor produse de secetă
	5.1.6. Îmbunătățirea și întreținerea continuă a terenurilor agricole (curățit, arat, discuit, cules)
5.2. Asigurarea unei piețe de desfacere a produselor agricole	5.2.1. Promovarea agriculturii ecologice
	5.2.2. Înființarea unei piețe în comună unde agricultorii să își poată promova produsele
	5.2.3. Organizarea de târguri agricole de către comunitatea locală în cadrul cărora locuitorii comunei vor putea comercializa propriile produse
	5.2.4. Înființarea și sprijinirea asociațiilor de producători agricoli
	5.2.5. Promovarea produselor tradiționale din comună
	5.2.6. Sprijinirea fermierilor astfel încât pe termen lung aceștia să fie capabili să își managerieze producțiile în condițiile economiei de piață

6. TURISM

Obiective Strategice	Obiective Specifice
6.1 Dezvoltarea turismului prin crearea, dezvoltarea și promovarea atracțiilor turistice	6.1.1. Exploatarea potențialului muzeului etnografic prin promovarea acestuia în rândul școlilor din comună și din alte localități prin acțiuni de informare
	6.1.2. Asigurarea dezvoltării continue a muzeului etnografic prin completarea exponatelor
	6.1.3. Asigurarea dezvoltării continue a muzeului etnografic prin completarea exponatelor
	6.1.4. Exploatarea potențialului agroturistic
	6.1.5. Sporirea numărului de târguri și activități culturale și promovarea acestora
	6.1.6. Mărirea gradului de vizibilitate a comunei

	6.1.7. Amenajarea spațiului verde din apropierea bălților pentru activități recreative
	6.1.8. Exploatarea potențialului turistic al pădurilor prin amenajarea de spații de picnic și parcuri de aventură

7. CULTURĂ

Obiective Strategice	Obiective Specifice
7.1 Dezvoltarea vieții culturale a comunității	7.1.1. Îmbunătățirea infrastructurii pentru activități culturale
	7.1.2. Organizarea de târguri și festivaluri tradiționale
	7.1.3. Restaurarea și dezvoltarea patrimoniului natural, cultural și istoric
	7.1.4. Reabilitarea, modernizarea și dotarea bibliotecii cu echipamente IT destinate publicului

8. MEDIU

Obiective Strategice	Obiective Specifice
8.1 Reducerea efectelor antropizării asupra mediului înconjurător	8.1.1. Racordarea la rețeaua de gaze
	8.1.2. Amenajarea sistemului de alimentare cu apă potabilă și canalizare
	8.1.3. Eficientizarea iluminatului public prin panouri fotovoltaice
	8.1.4. Organizarea de campanii de informare și educare a locuitorilor privind colectarea selectivă a deșeurilor, gestionarea deșeurilor menajere, a dejecțiilor animale
	8.1.5. Menținerea gradului de poluare al aerului la un nivel scăzut (inspecții la fabric, amenzi și impunerea respectării normelor de mediu)
	8.1.6. Combaterea aprinderii focurilor nepermise în gospodării și pe câmp
8.2 Combaterea fenomenelor naturale cu impact negativ asupra siguranței și bunăstării locuitorilor	8.2.1. Amenajarea de diguri și rampe de protecție în zonele cu risc ridicat de inundații
	8.2.2. Instalarea de sisteme de irigații pe terenurile agricole afectate cel mai grav de secetă

9. SOCIAL

Obiective Strategice	Obiective Specifice
9.1 Dezvoltarea infrastructurii de servicii sociale și promovarea egalității de șanse	9.1.1. Modernizarea și dotarea infrastructurii de servicii sociale
	9.1.2. Înființarea de centre de formare profesională pentru persoanele cu dizabilități
	9.1.3. Atragerea de fonduri europene în vederea soluționării problemelor de ordin social
	9.1.4. Înființarea unui centru pentru persoane vârstnice cu servicii de găzduire
	9.1.5. Reducerea riscului de sărăcie și excluziune socială

10. TERITORIU

Obiective Strategice	Obiective Specifice
10.1 Combaterea și prevenirea calamităților naturale	10.1.1. Investirea în sisteme de irigații mobile pentru a combate efectele secetei
	10.1.2. Amenajarea de diguri și rampe de protecție în zonele cu risc ridicat de inundații
10.2 Exploatarea economică a cadrului natural	10.2.1. Amenajare zone de picnic în pădurile cu potențial turistic mai ridicat
	10.2.2. Exploatarea energiei solare utilizând panouri cu celule fotovoltaice pentru iluminatul public în vederea reducerii cheltuielilor
	10.2.3. Amenajarea de parcuri de panouri cu celule fotovoltaice

11. INFRASTRUCTURA

Obiective Strategice	Obiective Specifice
11.1 Extinderea și modernizarea infrastructurii rutiere și tehnico-edilitare promovând o economică prietenoasă cu mediul înconjurător	11.1.1. Atragerea investitorilor în vederea îmbunătățirii și dezvoltării infrastructurii rutiere în puncte cheie
	11.1.2. Investirea fondurilor alocate pentru dezvoltarea infrastructurii rutiere
	11.1.3. Dezvoltarea și întreținerea infrastructurii de apă și canalizare

	11.1.4. Atragerea de fonduri pentru amenajarea de parcuri cu panouri cu celule fotovoltaice
	11.1.5. Investirea în sisteme de irigații pentru combaterea efectelor sezonului secetos
	11.1.6. Instalare rețea de distribuție a gazelor naturale
	11.1.7. Amenajarea de diguri și rampe de protecție în zonele cu risc ridicat de inundații
	11.1.4. Înfrățirea comunei cu alte localități

Prioritizarea proiectelor pentru perioada 2021-2027

- Prioritizarea proiectelor se realizează pe baza unor criterii bine definite, cum sunt următoarele:
- Urgența implementării proiectului – este redată de posibilitatea apariției unor dezastre financiare sau naturale ce ar afecta însemnat mediul socio-economic precum și mediul înconjurător
 - Importanța implementării proiectului – este redată prin faptul că prin implementarea unui proiect se rezolvă mai multe probleme simultan, atingându-se în acest sens mai multe obiective concomitent
 - Convergența proiectului cu documentele strategice elaborate la nivel european, național, regional și județean – este redată de faptul că prin proiectul ce urmează a fi implementat se ating obiective urmărite la nivelurile strategice mai ridicate
 - Oportunitatea delimitată temporal – acest criteriu presupune existența unor posibilități certe de finanțare pentru implementarea unui proiect și realizarea unui obiectiv, posibilități limitate de un anumit termen, după a cărui trecere posibilitățile devin incerte sau inexistente
 - Oportunitate delimitată de colaboratorii externi – acest criteriu presupune existența posibilității de a fructifica oportunități de dezvoltare și de atingere a obiectivelor prin intermediul colaboratorilor localității precum Agenții Intercomunitare de Dezvoltare, Grupuri de Acțiune Locală, parteneri privați, localități înfrățite, alte țări precum și administrația publică centrală.
 - Convergența cu opinia publică locală, ce reiese din consultarea publică organizată la nivelul comunei Sălcioara.

PORTOFOLIUL DE PROIECTE

Strategia de dezvoltare este concepută ca document ce oferă baza esențială în care se includ proiectele ce se estimează a fi necesare în rezolvarea problemelor localității. Proiectele vor fi implementate în viitoarele programe de finanțare, indiferent de sursele de finanțare ale acestora, fie că provin din bugetul local, bugetul de stat, fonduri private, fonduri comunitare, etc. În general, pentru stabilirea proiectelor se organizează întâlniri cu autoritățile locale unde se prezintă și se discută pe baza problemelor întâlnite în localitate.

Criteriile de selecție pentru alegerea proiectelor sunt foarte importante și trebuie să întrunească următoarele cerințe:

- să fie proiecte importante de la nivelul comunității care să rezulte din nevoile identificate și din prioritățile stabilite
- să vizeze soluționarea unor probleme majore la nivel local, dar care să fie în concordanță și cu cele stabilite la nivel național, regional
- să fie proiecte cu concepte integrate de dezvoltare (infrastructură, economice și sociale)
- să nu aibă sau să aibă puține probleme juridice, care pot fi soluționate în cât mai scurt timp cu putință
- să nu reprezinte o nevoie imediată având în vedere că aceste proiecte vor fi finanțate după 2014
- să propună standarde de calitate superioare celor existente
- să se analizeze mecanismele instituționale adecvate de implementare ale acestor proiecte și să fie orientate spre rezultate
- să se facă dovada unor studii / analize care pot justifica oportunitatea implementării acestora

Termenul de implementare a proiectului se stabilește de către conducătorii administrației publice locale, respectiv primar și/sau consiliul local. Sunt trei categorii de termene de implementare:

- Termen de implementare imediată
- Termen scurt: 1-3 ani
- Termen mediu și lung: 3-7 ani

Bugetul estimativ al implementării proiectului se stabilește de către conducătorii administrației publice locale, respectiv primar și/sau consiliul local, în funcție de o analiză a pieței, cereri de ofertă, studii de fezabilitate ș.a.

Sursa posibilă de finanțare a proiectului poate fi bugetul local, finanțări externe sau interne, sponsorizări ș.a.

Prioritățile comunei Sălcioara pentru perioada 2021 - 2027 sunt:

- Modernizare infrastructura rutiera locala in Comuna Salcioara
- Modernizare infrastructura rutiera agricola in Comuna Salcioara
- Modernizare infrastructura educationala in Comuna Salcioara (Construire / Modernizare / Reabilitare / Renovare/ Extindere/ Dotare - scoli, gradinite, crese, afterschool, etc)
- Construire / modernizare/ reabilitare/ renovare si dotare a asezamintelor culturale (centre/camine culturale)

- Construire / modernizare/ reabilitare/ renovare si dotare a lacasurilor de cult si anexe (biserici , capele, etc)
- Construire si dotare dispensar uman
- Amenajare locuri de joaca si spatii verzi
- Construire miniterenuri de sport multifunctionale (minifotbal, tenis, baschet, handbal)
- Extindere sediu Primaria Salcioara
- Retele canalizare, statii pompare si statii epurare in Comuna Salcioara
- Infiintare distributie gaze naturale in Comuna Salcioara, judetul Dambovita/ Infiintare retea (sistem) inteligenta de distributie gaze naturale
- Reabilitare poduri, podete si punte pietonala
- Amenajare de alei pietonale, dalarea si amenajarea de santuri si rigole, podete si intrari in gospodarii
- Amenajare piste de biciclete in Comuna Salcioara
- Extindere, modernizare si eficientizare a iluminatului public
- Construirea si dotarea unui complex social (camin-azil) de batrani
- Construire / Amenajare a unui centru de joaca si recreere pentru copii
- Construire a unui complex turistic si de agrement
- Construire terenuri de sport si baze sportive
- Reabilitare termica a cladirilor institutiilor publice
- Dotare cladiri institutii publice cu sisteme solare pentru producere energie electrica
- Dotare cladiri institutii publice cu sisteme solare pentru incalzirea apei
- Dotarea institutiilor publice cu echipamente IT si mobilier
- Regularizare albia raului Dambovita
- Centru de informare turistica
- Amenajare parcuri in Comuna Salcioara
- Retele de internet WI-FI gratuit in spatiile publice
- Construire hala PSI
- Dotari pentru interventii in caz de urgenta (autospeciala PSI, buldoexcavator, vola, tractor cu remorca, autograder, si alte dotari).
- Activitati de recreere pentru persoane varstnice , tineri, copii
- Amenajarea unui centru educational pentru copii, tineri si adulti
- Extindere retea energie electrica/Montare puncte de transformare
- Dobandirea competentelor profesionale pentru accesul pe piata muncii (calificare, recalificare, etc)
- Realizare/Extindere/ modernizare sisteme avansate de securitate -supraveghere video
- Amenajare pasaj pietonal peste calea ferata

Nr.crt	Titlu proiect	Termen de realizare	Instituții implicate	Valoarea estimată a proiectului	Sursa de finanțare
1.	Modernizare infrastructura rutiera locala in Comuna Salcioara	Mediu - lung	UAT Comuna Sălcoara	Va fi stabilită prin H.C.L.	Buget local Fonduri europene Fonduri guvernamentale
2.	Modernizare infrastructura rutiera agricola in Comuna Salcioara	Mediu - lung	UAT Comuna Sălcoara	Va fi stabilită prin H.C.L.	Buget local Fonduri europene Fonduri guvernamentale
3.	Modernizare infrastructura educationala in Comuna Salcioara (Construire / Modernizare / Reabilitare / Renovare/ Extindere/ Dotare - scoli, gradinite, crese, afterschool, etc)	Mediu - lung	UAT Comuna Sălcoara	Va fi stabilită prin H.C.L.	Buget local Fonduri europene Fonduri guvernamentale
4	Construire / modernizare/ reabilitare/ renovare si dotare a asezamintelor culturale (centre/camine culturale)	Mediu - lung	UAT Comuna Sălcoara	Va fi stabilită prin H.C.L.	Buget local Fonduri europene Fonduri guvernamentale
5	Construire / modernizare/ reabilitare/ renovare si dotare a lacasurilor de cult si anexe	Mediu - lung	UAT Comuna Sălcoara	Va fi stabilită prin H.C.L.	Buget local Fonduri europene Fonduri guvernamentale
6	Construire si dotare dispensar uman	Mediu - lung	UAT Comuna Sălcoara	Va fi stabilită prin H.C.L.	Buget local Fonduri europene Fonduri guvernamentale
7	Amenajare locuri de joaca si spatii verzi	Mediu - lung	UAT Comuna Sălcoara	Va fi stabilită prin H.C.L.	Buget local Fonduri europene Fonduri guvernamentale
8	Construire miniterenuri de sport multifunctionale	Mediu - lung	UAT Comuna Sălcoara	Va fi stabilită prin H.C.L.	Buget local Fonduri europene Fonduri guvernamentale
9	Extindere sediu Primaria Salcioara	Mediu - lung	UAT Comuna Sălcoara	Va fi stabilită prin H.C.L.	Buget local Fonduri europene Fonduri guvernamentale
10	Rețele canalizare, statii pompare si statii epurare in Comuna Salcioara	Scurt	UAT Comuna Sălcoara	Va fi stabilită prin H.C.L.	Buget local Fonduri europene Fonduri guvernamentale
11	Infiintare distributie gaze naturale in Comuna Salcioara, judetul Dambovita/Infiintare retea (sistem) inteligenta de distributie gaze naturale	Mediu - lung	UAT Comuna Sălcoara	Va fi stabilită prin H.C.L.	Buget local Fonduri europene Fonduri guvernamentale
12	Reabilitare poduri, podete si punte pietonala	Mediu - lung	UAT Comuna Sălcoara	Va fi stabilită	Buget local Fonduri europene Fonduri guvernamentale

				prin H.C.L.	
13	Amenajare de alei pietonale, dalarea si amenajarea de santuri si rigole, podete si intrari in gospodarii	Scurt	UAT Comuna Sălcioara	Va fi stabilită prin H.C.L.	Buget local Fonduri europene Fonduri guvernamentale
14	Amenajare piste de biciclete in Comuna Salcioara	Mediu - lung	UAT Comuna Sălcioara	Va fi stabilită prin H.C.L.	Buget local Fonduri europene Fonduri guvernamentale
15	Extindere, modernizare si eficientizare a iluminatului public	Mediu - lung	UAT Comuna Sălcioara	Va fi stabilită prin H.C.L.	Buget local Fonduri europene Fonduri guvernamentale
16	Construirea si dotarea unui complex social (camin-azil) de batrani	Mediu - lung	UAT Comuna Sălcioara	Va fi stabilită prin H.C.L.	Buget local Fonduri europene Fonduri guvernamentale
17	Construire / Amenajare a unui centru de joaca si recreere pentru copii	Mediu - lung	UAT Comuna Sălcioara	Va fi stabilită prin H.C.L.	Buget local Fonduri europene Fonduri guvernamentale
18	Construire a unui complex turistic si de agrement	Mediu - lung	UAT Comuna Sălcioara	Va fi stabilită prin H.C.L.	Buget local Fonduri europene Fonduri guvernamentale
19	Construire/modernizare terenuri de sport si baze sportive	Mediu - lung	UAT Comuna Sălcioara	Va fi stabilită prin H.C.L.	Buget local Fonduri europene Fonduri guvernamentale
20	Reabilitare termica a cladirilor institutiilor publice	Scurt	UAT Comuna Sălcioara	Va fi stabilită prin H.C.L.	Buget local Fonduri europene Fonduri guvernamentale
21	Dotare cladiri institutii publice cu sisteme solare pentru producere energie electrica	Scurt	UAT Comuna Sălcioara	Va fi stabilită prin H.C.L.	Buget local Fonduri europene Fonduri guvernamentale
22	Dotare cladiri institutii publice cu sisteme solare pentru incalzirea apei	Scurt	UAT Comuna Sălcioara	Va fi stabilită prin H.C.L.	Buget local Fonduri europene Fonduri guvernamentale
23	Dotarea institutiilor publice cu echipamente IT si mobilier	Scurt	UAT Comuna Sălcioara	Va fi stabilită prin H.C.L.	Buget local Fonduri europene Fonduri guvernamentale
24	Regularizare albia raului Dambovita	Scurt	UAT Comuna Sălcioara	Va fi stabilită prin H.C.L.	Buget local Fonduri europene Fonduri guvernamentale

25	Centru de informare turistica	Scurt	UAT Comuna Sălcioara	Va stabilită prin H.C.L.	fi Buget local Fonduri europene Fonduri guvernamentale
26	Amenajare parcuri in Comuna Salcioara	Mediu- lung	UAT Comuna Sălcioara	Va stabilită prin H.C.L.	fi Buget local Fonduri europene Fonduri guvernamentale
27	Rețele de internet WI-FI gratuit in spatii publice	Mediu- lung	UAT Comuna Sălcioara	Va stabilită prin H.C.L.	fi Buget local Fonduri europene Fonduri guvernamentale
28	Construire hala PSI	Mediu- lung	UAT Comuna Sălcioara	Va stabilită prin H.C.L.	fi Buget local Fonduri europene Fonduri guvernamentale
29	Dotari pentru interventii in caz de urgenta (autospeciala PSI, buldoexcavator, vola, tractor cu remorca, autograder, si alte dotari)	Scurt	UAT Comuna Sălcioara	Va stabilită prin H.C.L.	fi Buget local Fonduri europene Fonduri guvernamentale
30	Activitati de recreere pentru persoane varstnice , tineri, copii	Mediu- lung	UAT Comuna Sălcioara	Va stabilită prin H.C.L.	fi Buget local Fonduri europene Fonduri guvernamentale
31	Amenajarea unui centru educational pentru copii, tineri si adulti	Mediu- lung	UAT Comuna Sălcioara	Va stabilită prin H.C.L.	fi Buget local Fonduri europene Fonduri guvernamentale
32	Extindere retea energie electrica/ Montare puncte de transformare	Mediu- lung	UAT Comuna Sălcioara	Va stabilită prin H.C.L.	fi Buget local Fonduri europene Fonduri guvernamentale
33	Dobandirea competentelor profesionale pentru accesul pe piata muncii (calificare, recalificare, etc)	Mediu- lung	UAT Comuna Sălcioara	Va stabilită prin H.C.L.	fi Buget local Fonduri europene Fonduri guvernamentale
34	Realizare/Extindere/ modernizare sisteme avansate de securitate - supraveghere video	Mediu- lung	UAT Comuna Sălcioara	Va stabilită prin H.C.L.	fi Buget local Fonduri europene Fonduri guvernamentale
35	Amenajare pasaj pietonal peste calea ferata	Mediu- lung	UAT Comuna Sălcioara	Va stabilită prin H.C.L.	fi Buget local Fonduri europene Fonduri guvernamentale

CONCLUZII

Strategia de Dezvoltare Economico - Socială a comunei Sălcioara a fost concepută pentru a sprijini, prin mijloace și instrumente specifice administrației publice locale, atingerea obiectivelor generale de dezvoltare economico-socială ale comunei, în concordanță cu obiectivele și prioritățile generale de dezvoltare a României, precum și cu obiectivele UE în domeniul coeziunii economice și sociale.

Strategia de dezvoltare socio-economică pentru perioada 2021 – 2027 va folosi drept suport la dezvoltarea durabilă a localității, vizând creșterea calității vieții în comunitate. Prin realizarea strategiei de dezvoltare, autoritățile locale își asumă în totalitate rolul de coordonator al procesului de transformare al comunei, favorizând și fructificând oportunitățile de care aceasta beneficiază.

Astfel, strategia de dezvoltare a localității impune prin realizarea ei o dezvoltare armonioasă, o competitivitate puternică, rezultatul fiind o zonă prosperă cu impact în toate domeniile de dezvoltare.

Documentul propune tuturor partenerilor interesați un limbaj comun de abordare și înțelegere a realităților, a obiectivelor strategice, a direcțiilor de dezvoltare, a programelor și proiectelor prioritare în vederea realizării cerințelor exprimate în mod oficial. În același timp, prin metodologia de întocmire și adoptare strategia de dezvoltare exprimă o politică transparentă de administrare publică în spirit european.

Realizarea strategiei de dezvoltare permite identificarea și validarea anumitor priorități viitoare de acțiune, acestea fiind alese în funcție de resursele existente cât și de hotărârile și deciziile ce se iau ca număr comun cu locuitorii. În strategie se pot regăsi direcții de dezvoltare care au orizonturi diferite de realizare, unele imediate, altele în viitorul apropiat sau în viitorul îndepărtat.

Implementarea strategiei se va realiza prin scrierea de proiecte și realizarea acestor direcții de dezvoltare. Proiectele enunțate pot suferi modificări sau chiar pot fi completate cu altele ori chiar anulate dacă mediul dinamic al realității viitoare va genera alte împrejurări și perspective, însă reprezintă un punct de reper ce permite o permanentă evaluare a depărtării sau apropierii de anumite deziderate. Realizarea obiectivelor propuse este în strânsă corelație cu sursele de finanțare nerambursabilă care pot fi atrase întrucât bugetul local nu dispune de capacitatea de a susține realizarea acestora, dar poate manageria astfel de documente strategice pentru a beneficia de oportunitățile financiare oferite de Uniunea Europeană. Strategia de dezvoltare elaborată este realizabilă în condițiile precizate și se va adapta cerințelor și necesităților ori de câte ori va fi nevoie, astfel încât aceasta să fie realistă și aplicabilă.

În acest sens, periodic, strategia de dezvoltare trebuie revizuită, astfel încât țintele fixate să țină cont de evoluția la nivel național, starea economico-socială la nivel regional și local, precum și de opiniile comunității locale cu privire la implementarea sa. Cu cât revizuirea se face la intervale mai scurte, cu atât marja de eroare în privința evaluării resurselor la un proiect este mai mică, având în vedere că pe măsură ce se înaintează în timp, variabilele ce trebuie luate în calcul la o prognoză economică și socială se multiplică.

Pentru buna implementare a strategiei de dezvoltare este necesară o implicare a tuturor factorilor reprezentativi ai comunei, dar și o foarte bună colaborare între cetățeni și administrația locală. Astfel, strategia de dezvoltare este văzută ca și document al întregii localități și este realizabilă cu implicarea tuturor membrilor comunității.

SURSE DE INFORMARE

1. Agenția Națională pentru Protecția Mediului, <http://www.anpm.ro/>
2. Direcția Județeană de Statistică Dâmbovița <https://dambovita.insse.ro/>
3. Oficiul Național al Registrului Comerțului, <http://www.onrc.ro/index.php/ro/>
4. INS- Baze de date statistice - Tempo – Online Serii de timp, <http://statistici.insse.ro:8077/tempo-online/>
5. Strategia de Dezvoltare Socio Economica a Județului Dâmbovița
6. Recensământul Populației și al Locuințelor 2011, <http://www.recensamantromania.ro/>
7. Planul de Dezvoltare a Regiunii Sud Muntenia
8. Strategia Nationala pentru Dezvoltare Regionala
9. POLITICA AGRICOLĂ COMUNĂ <https://www.madr.ro/docs/dezvoltare-rurala/plan-national-strategic/PAC-2021-2027.pdf>
10. Primăria Comunei Sălcioara <https://comunasalcioara.ro/>
11. Politica de Coeziune
12. Programul Operațional Sectorial “Creșterea Competitivității Economice”
<http://poscce.adrmuntenia.ro/>
13. Dicționar explicativ de statistică
14. *Cod de Bune Practici Agricole pentru protecția apelor împotriva poluării cu nitrați din surse agricole*, București 2005
15. Manual ASA 2013, Ancheta Structurală în Agricultură, Manualul Operatorului de interviu
16. Septimiu Chelcea, (2007), „*Cercetarea sociologică. Metode și tehnici*”, Editura Economică, București;
17. Arthur Haupt și Thomas T. Kane, (2004), *Ghid pentru jurnaliști, politicieni, profesori, studenți și pentru toți cei interesați de demografie Populația - Definiții și indicatori*, ediția în limba română: Dr Filofteia Panduru, Marcela Postelnicu – Institutul Național de Statistică;
18. Balogh Marton, (2003) *Revista Transilvană de Științe Administrative, IX, Etapele de Elaborare a Strategiilor de Dezvoltare Locală*;
19. Institutul Național de Statistică (2013), *Turismul României – Breviar statistic*;
20. Constantin Vert, (2001) *Geografia populației - Teorie și metodologie*, Editura Mirton, Timișoara.